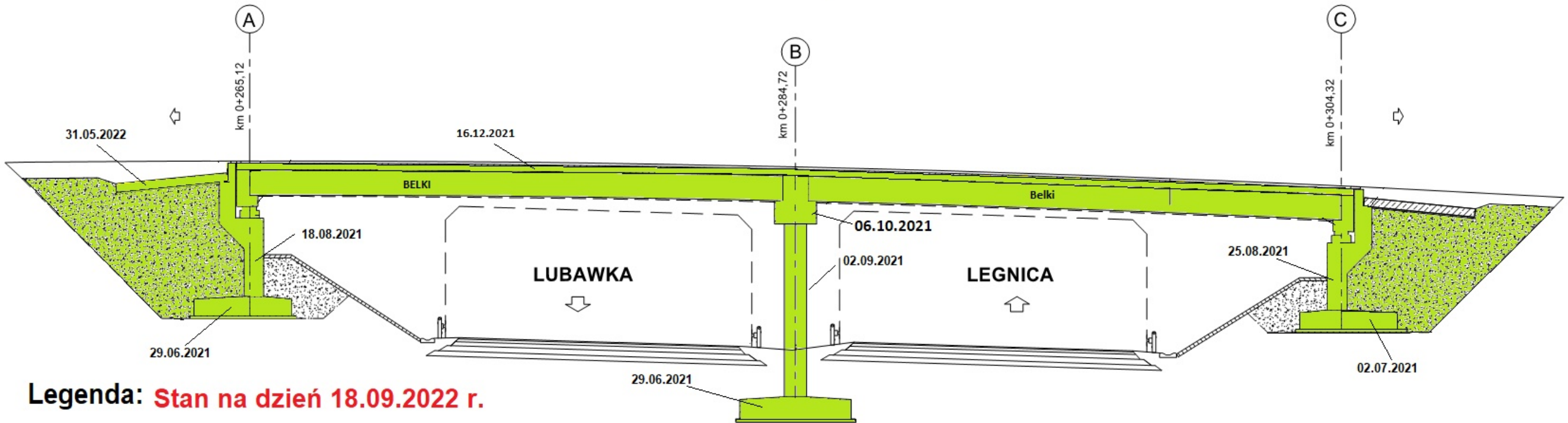


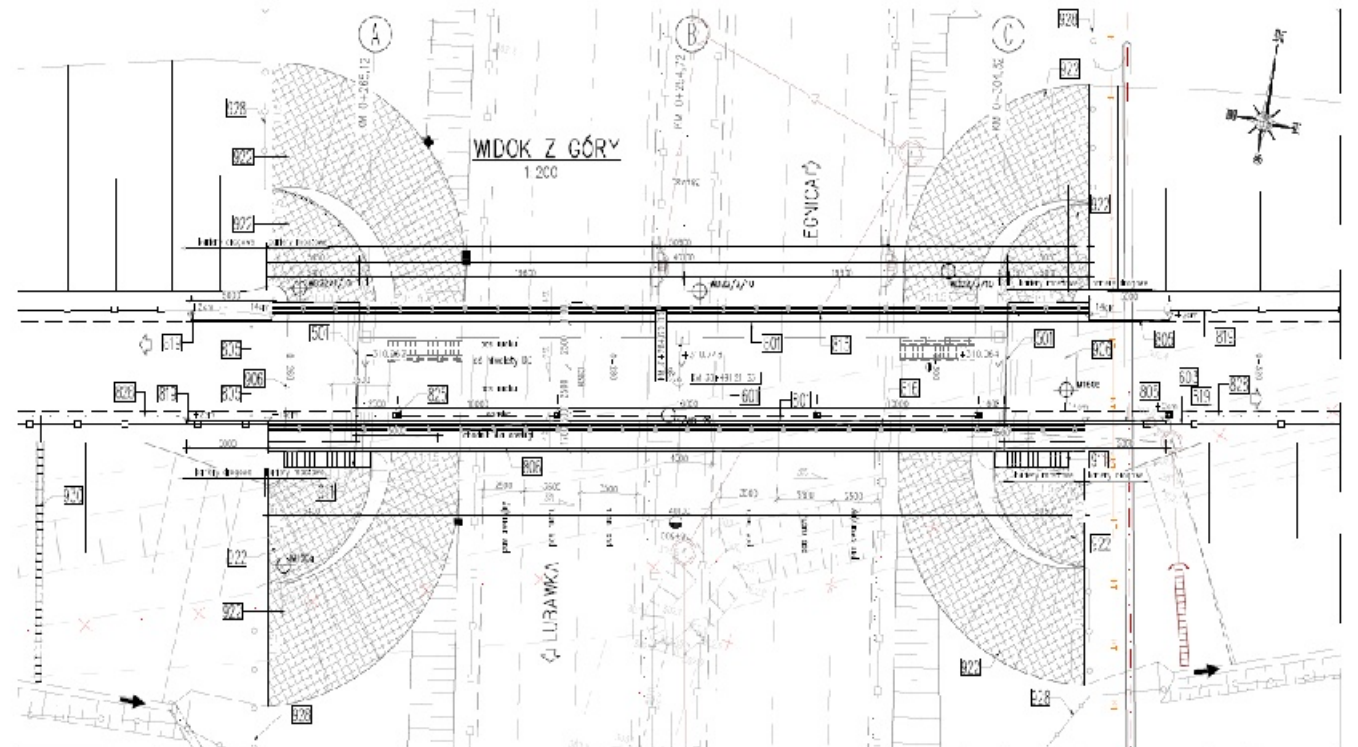
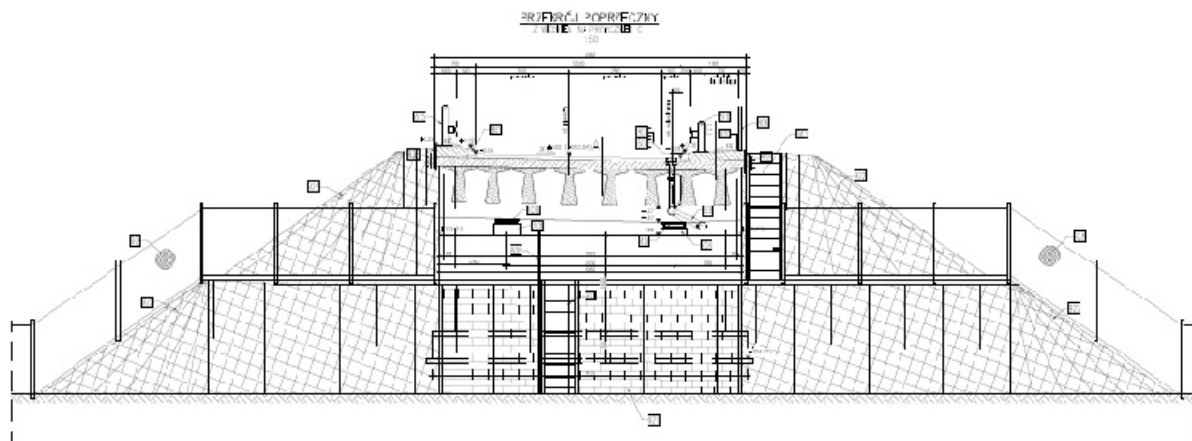
# WD-22

## km 38+491,21



Legenda: **Stan na dzień 18.09.2022 r.**

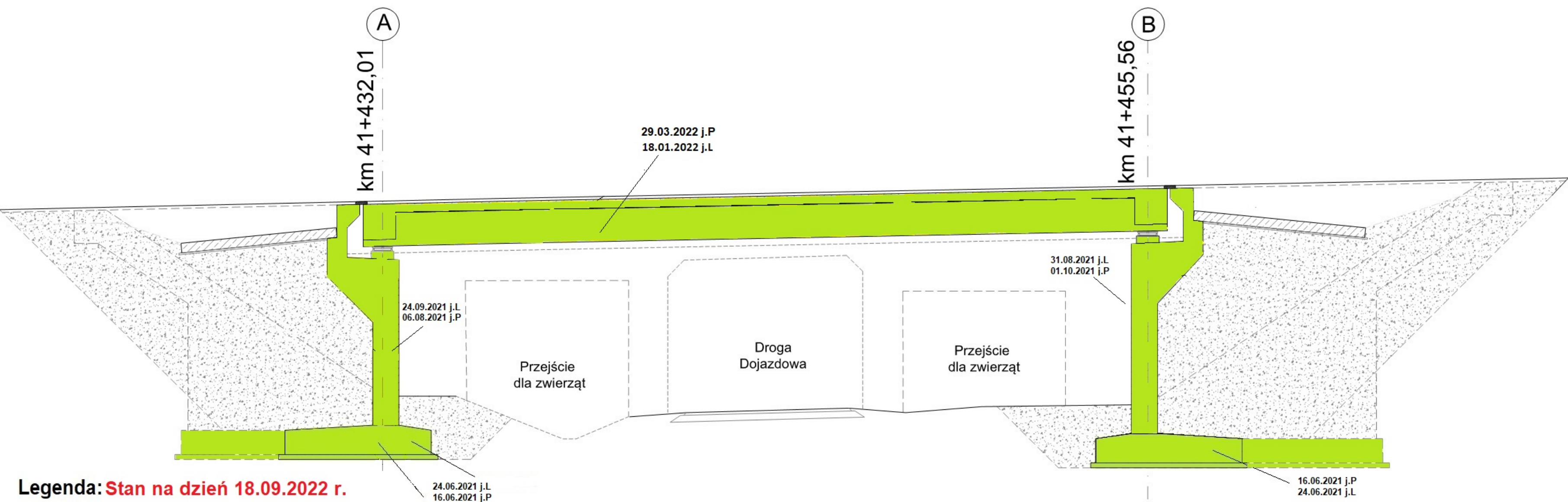
-  Roboty w trakcie wykonywania
-  Roboty zakończone





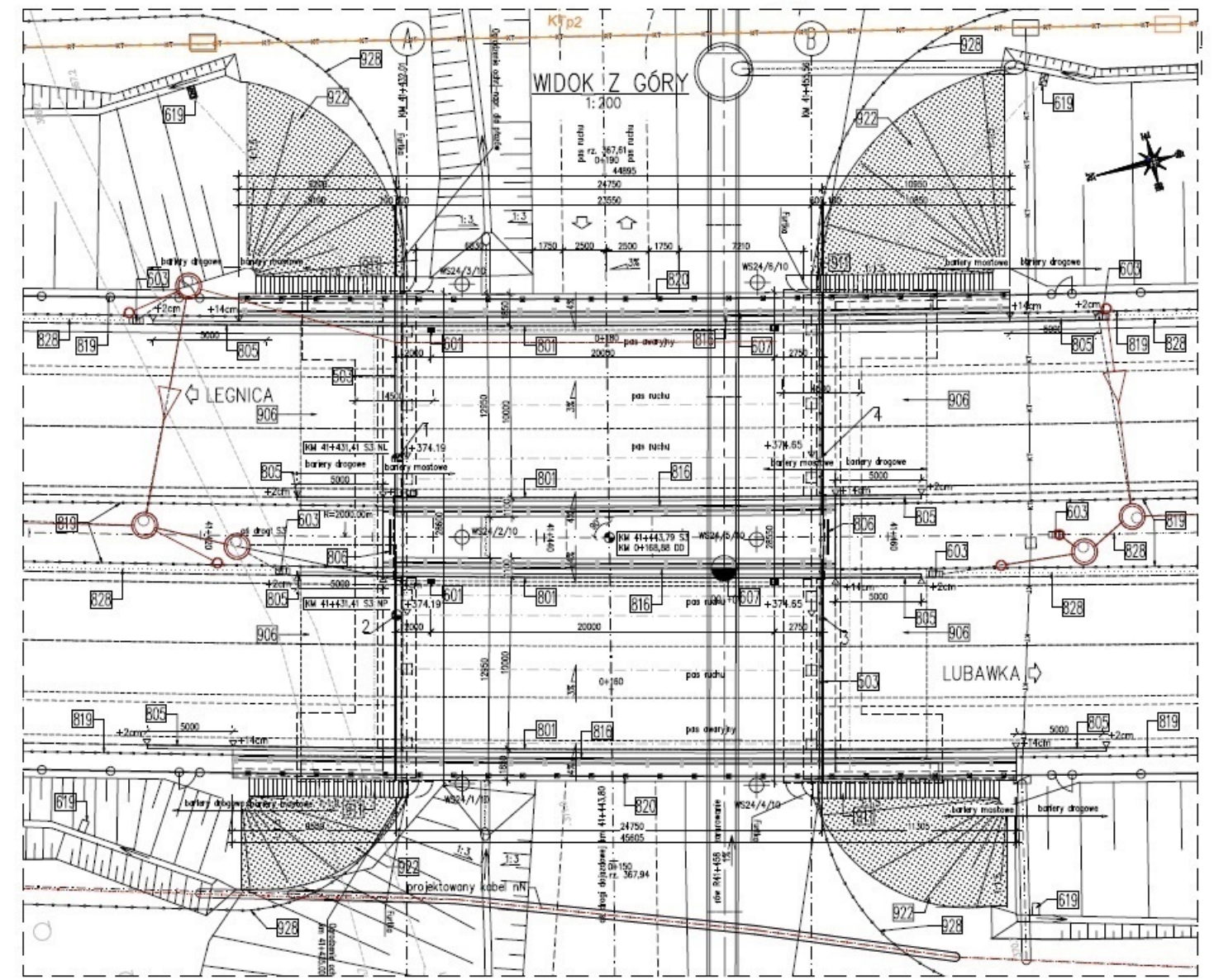
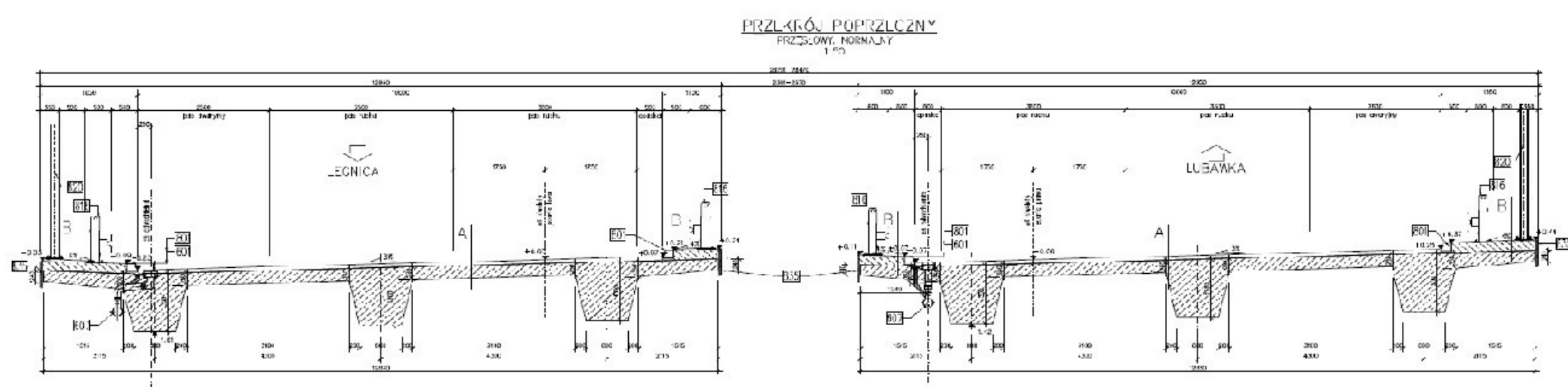
# WS-24

km 41+431,41



Legenda: Stan na dzień 18.09.2022 r.

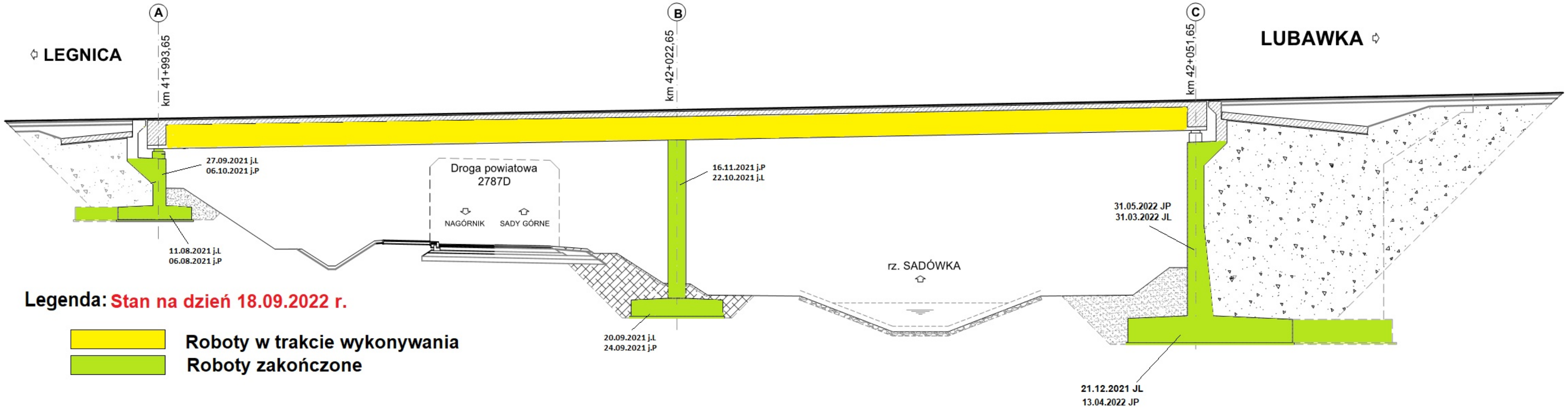
- Roboty w trakcie wykonywania
- Roboty zakończone





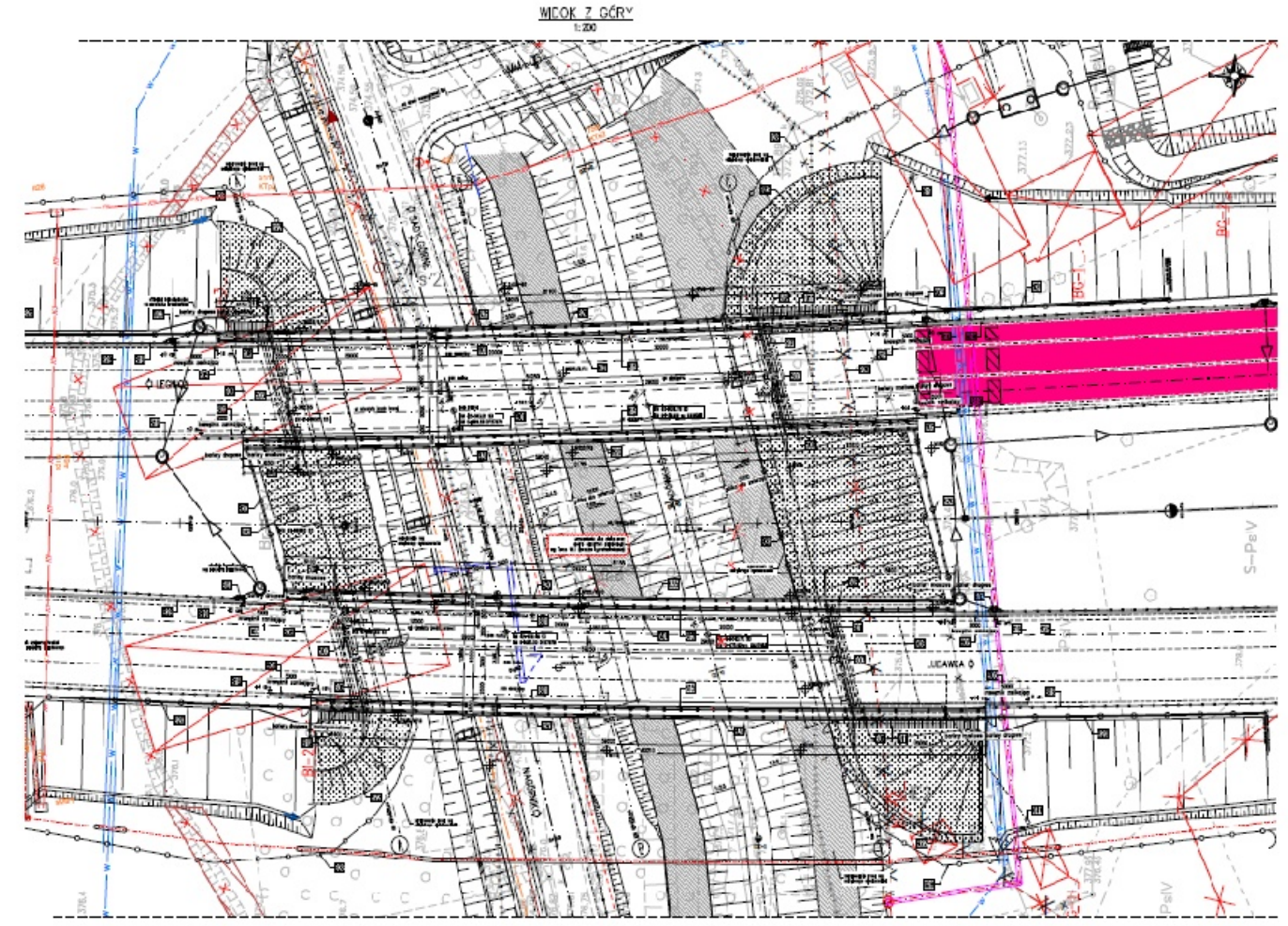
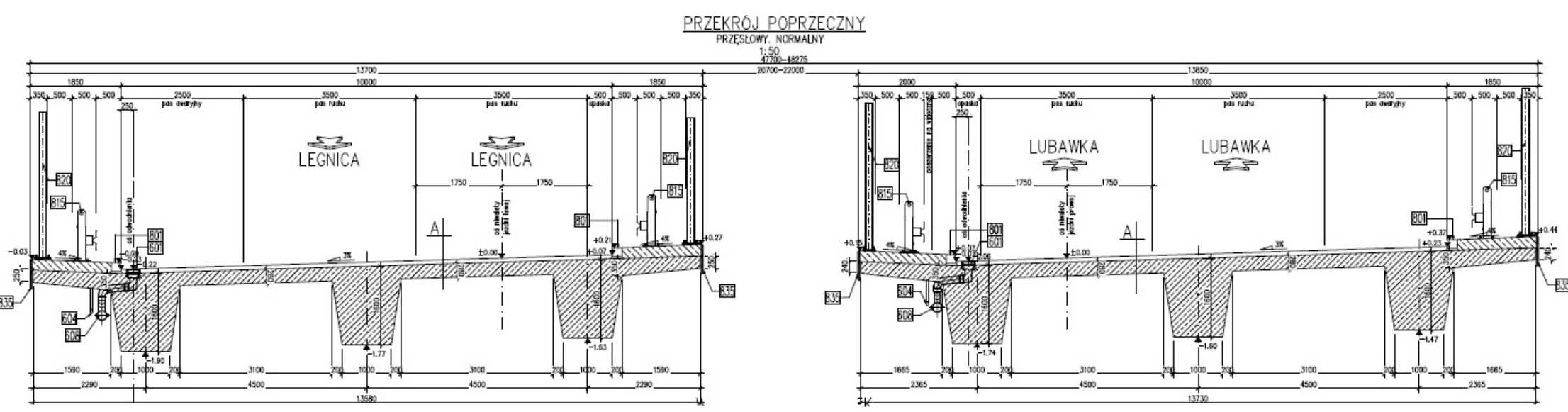
# MS-25

km 41+996,65



Legenda: Stan na dzień 18.09.2022 r.

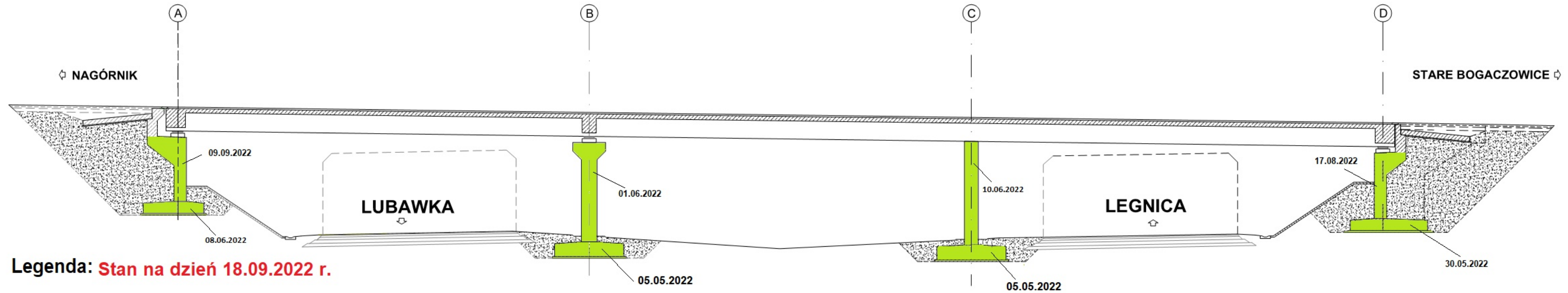
- Roboty w trakcie wykonywania
- Roboty zakończone





# WD-27

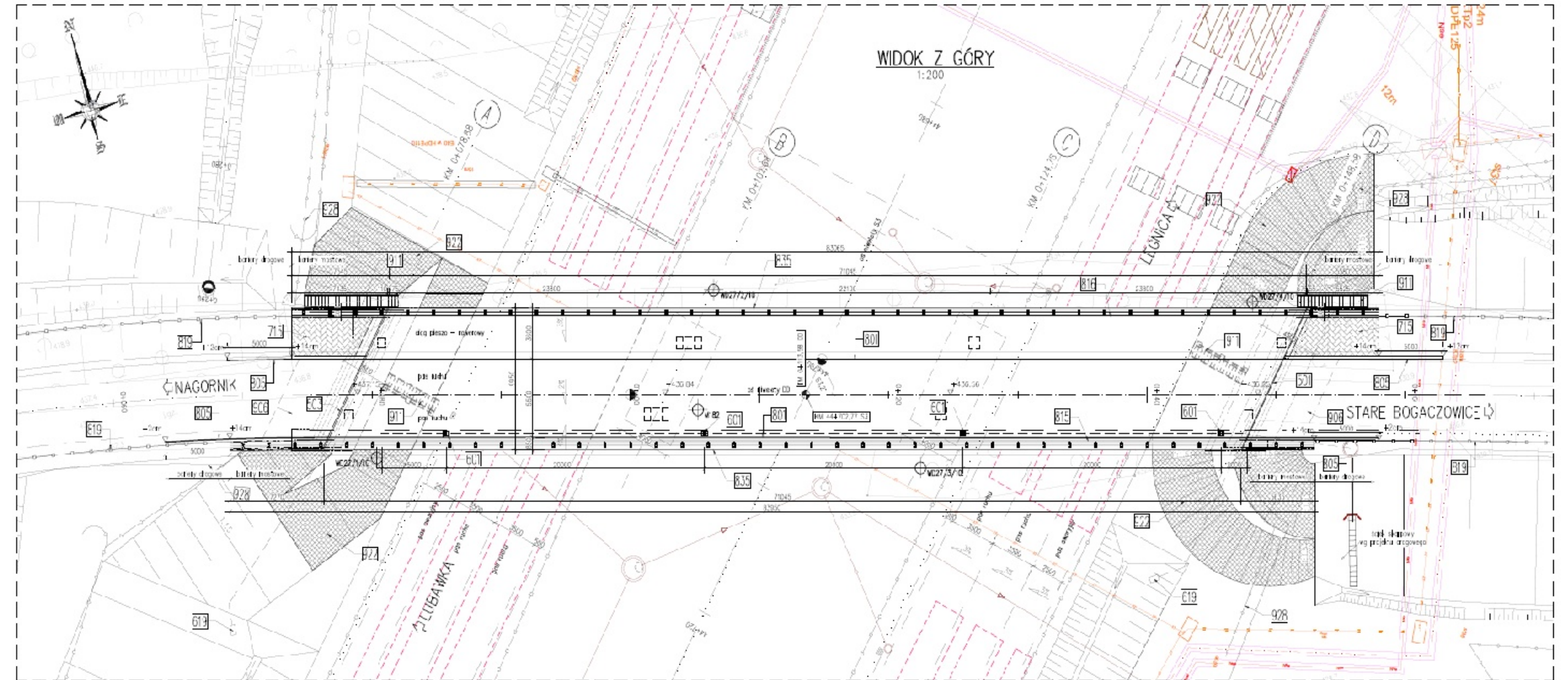
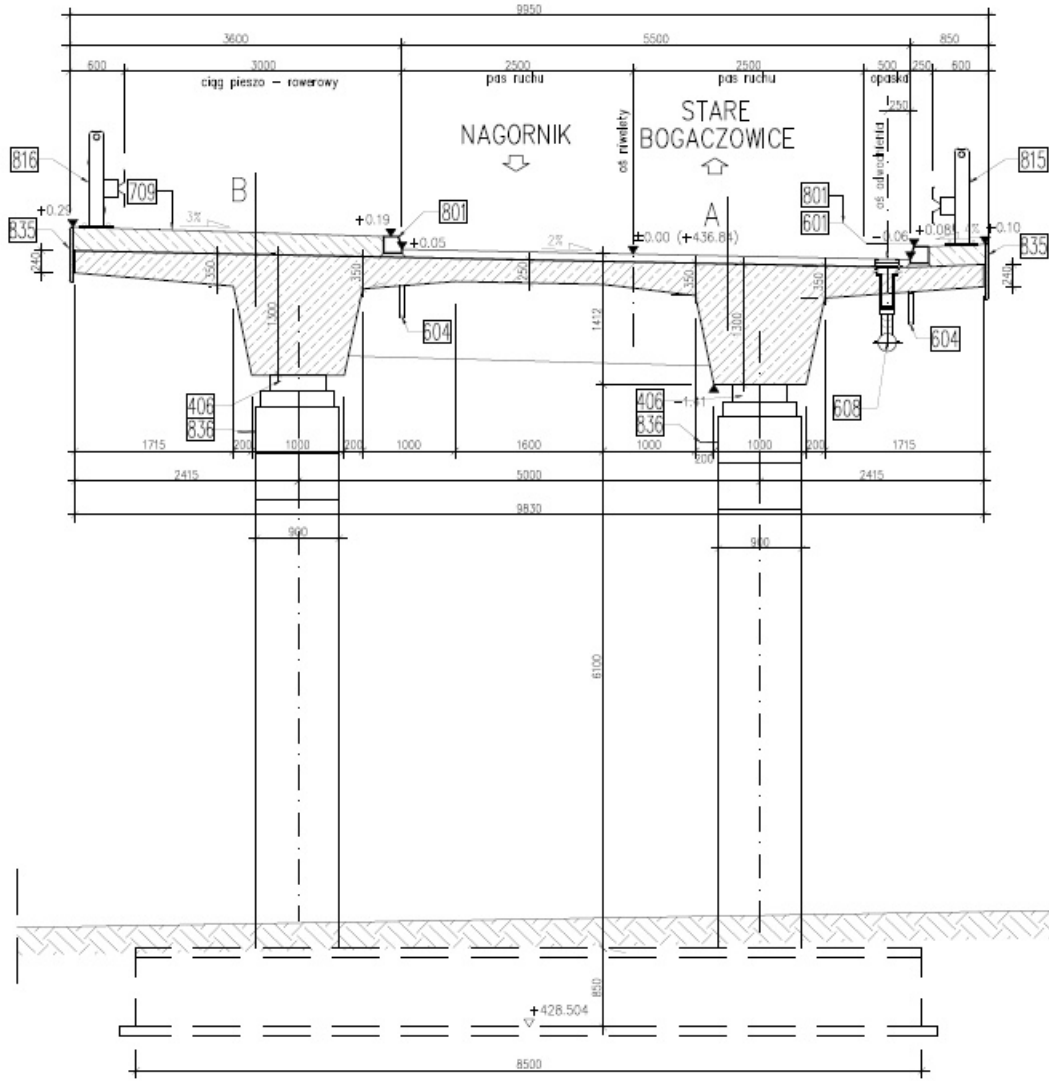
km 44+702,77



Legenda: Stan na dzień 18.09.2022 r.

- Roboty w trakcie wykonywania
- Roboty zakończone

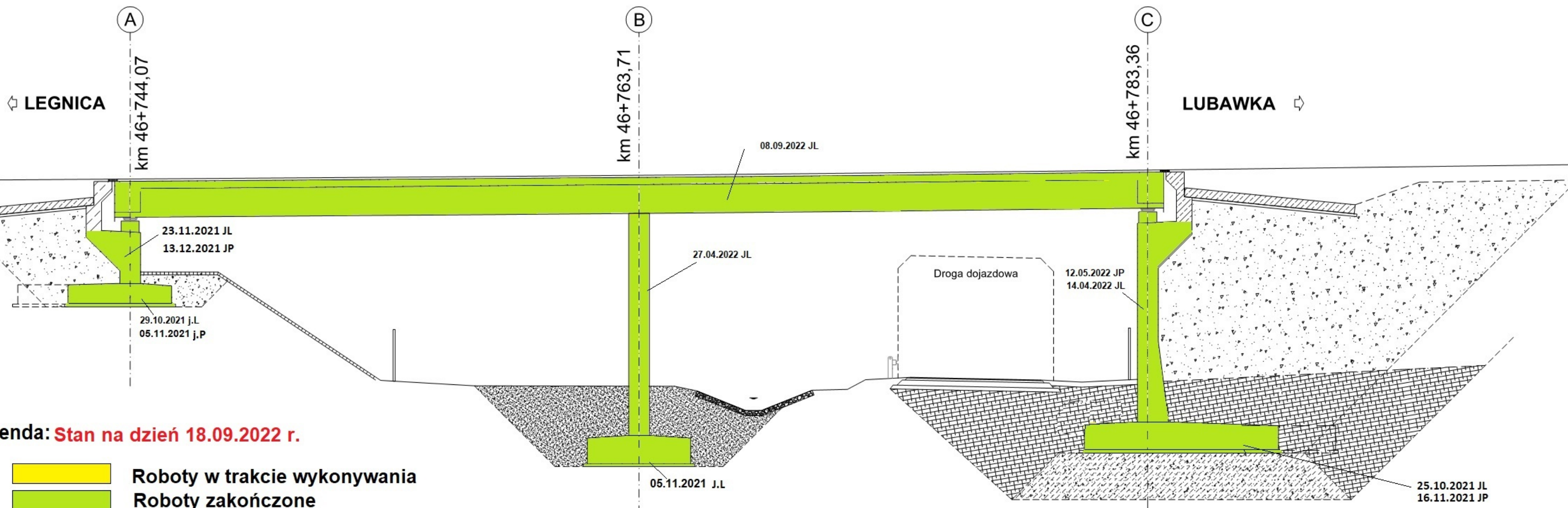
PRZEKRÓJ POPRZECZNY  
Z WIDOKIEM NA FILAR  
1:50






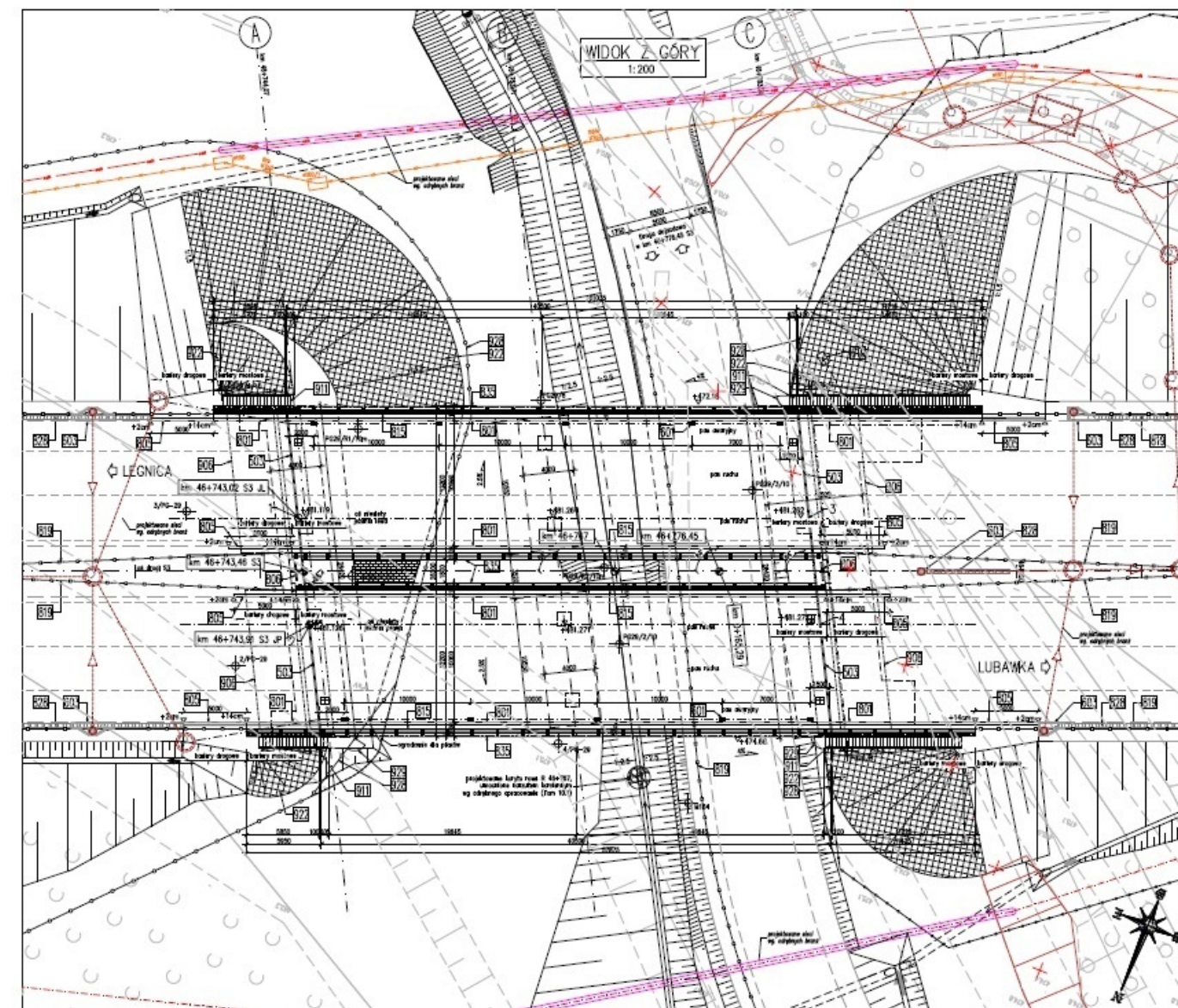
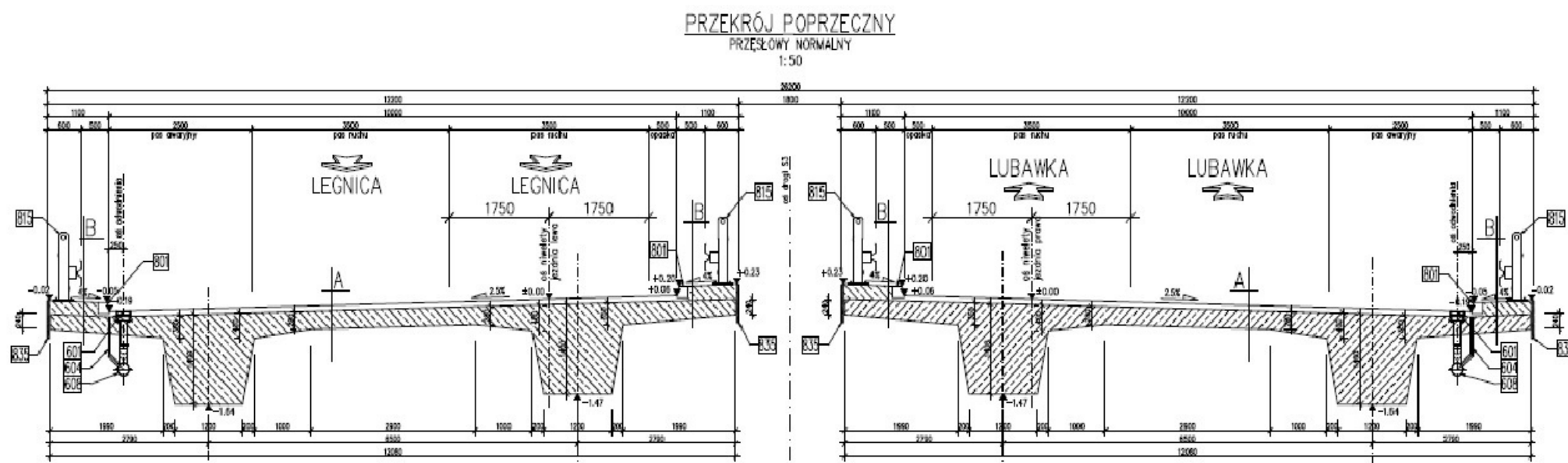
# PG-29

km 46+743,46



Legenda: Stan na dzień 18.09.2022 r.

-  Roboty w trakcie wykonywania
-  Roboty zakończone



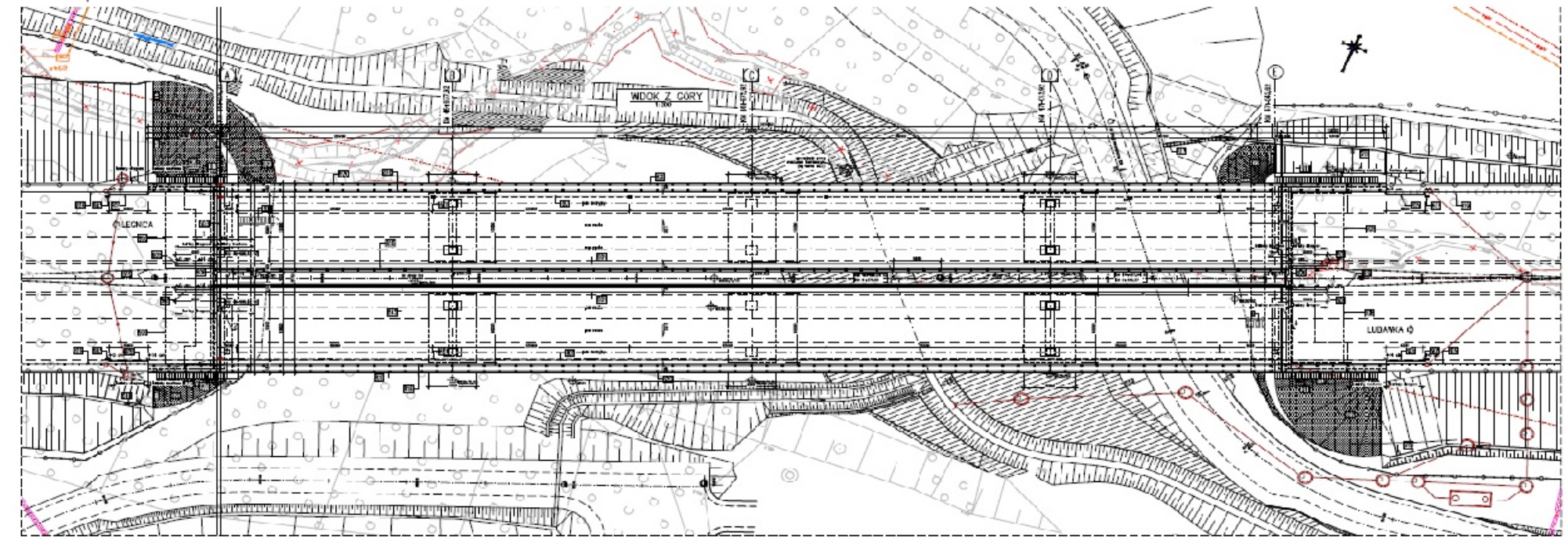
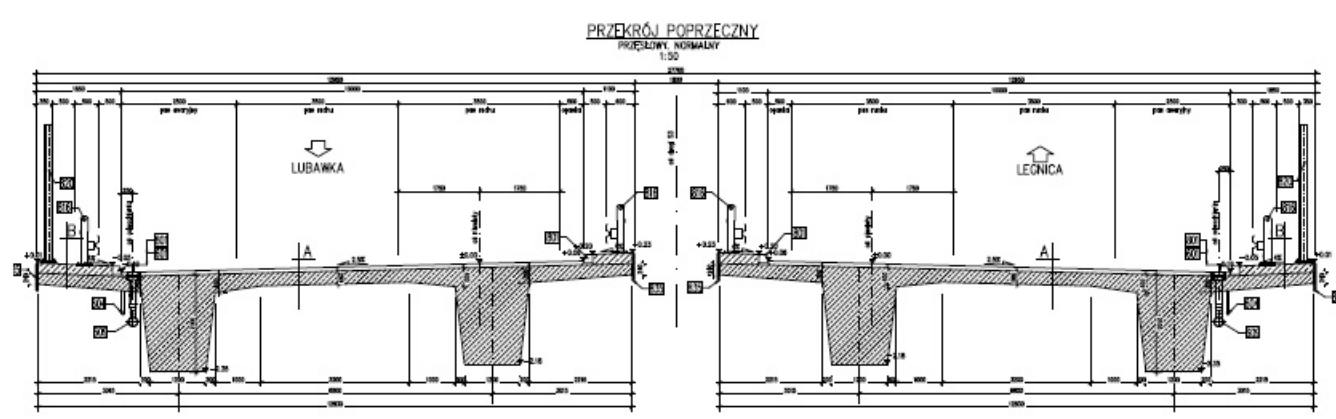
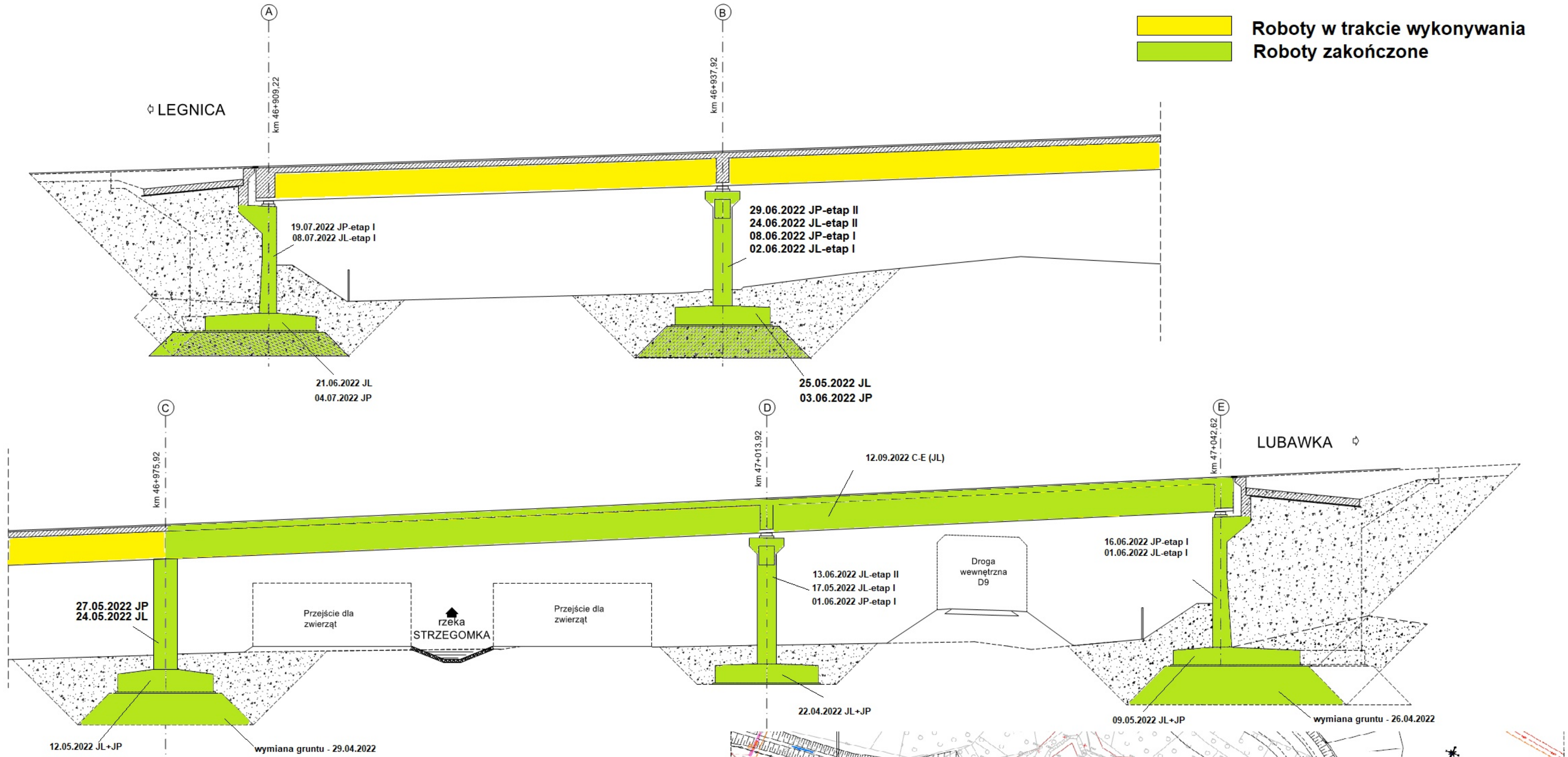


# WS-30

km 46+908.42

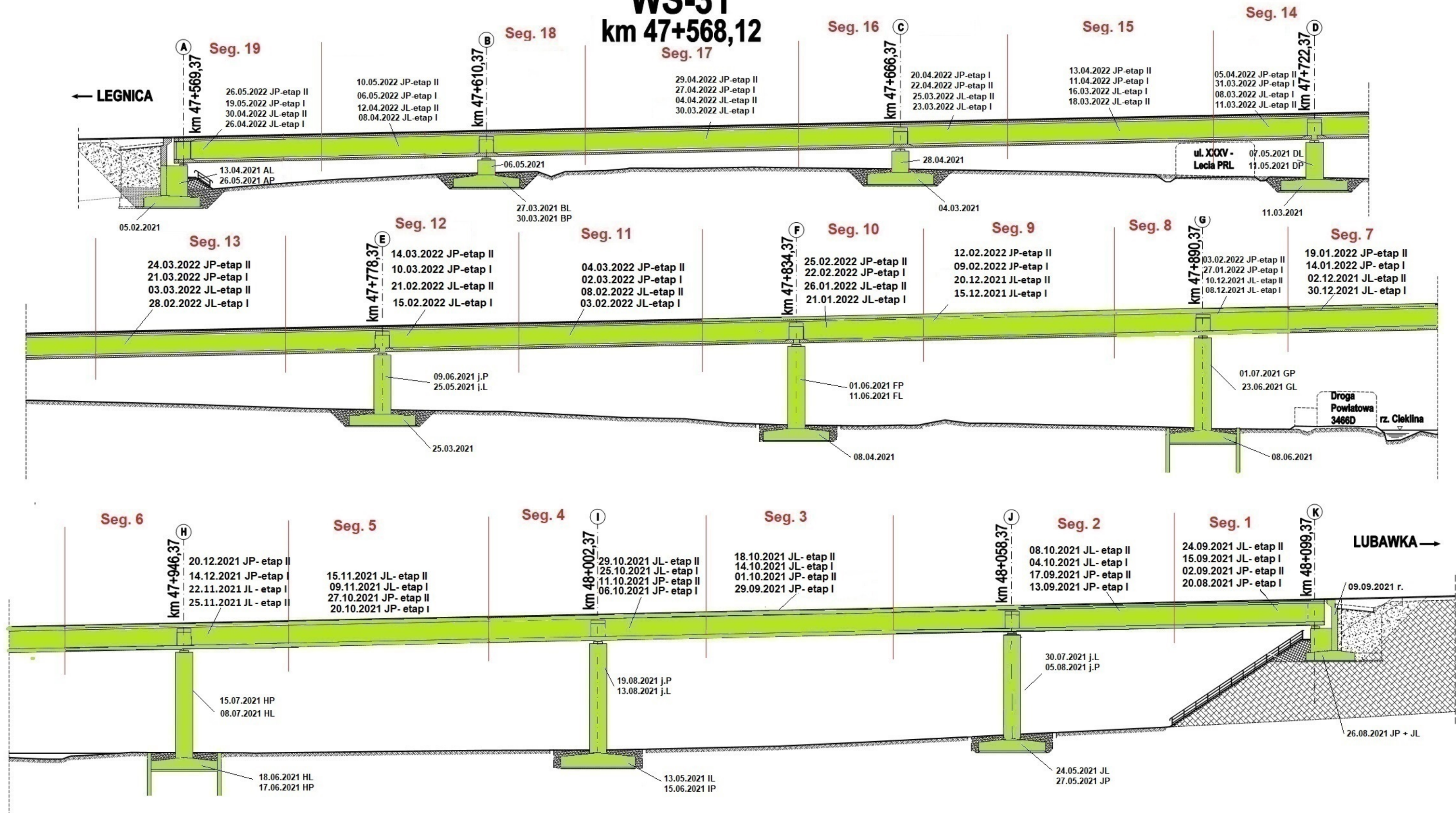
Legenda: **Stan na dzień 18.09.2022 r.**

- Roboty w trakcie wykonywania
- Roboty zakończone



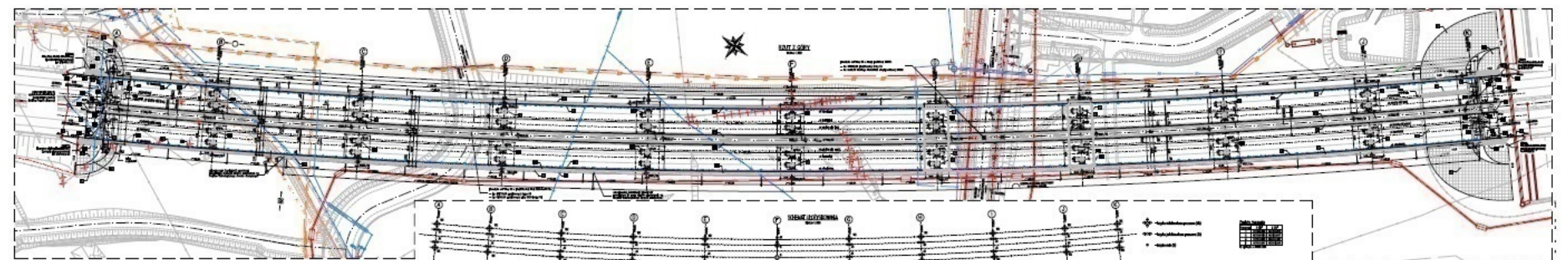
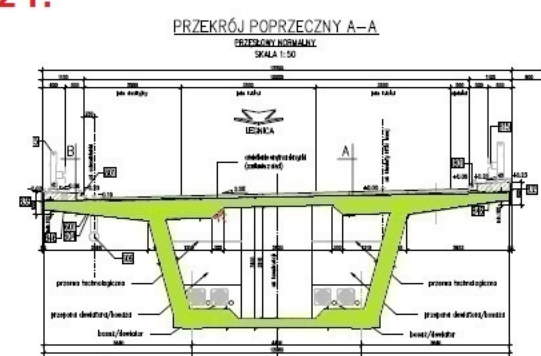


# WS-31 km 47+568,12



**Legenda: Stan na dzień 18.09.2022 r.**

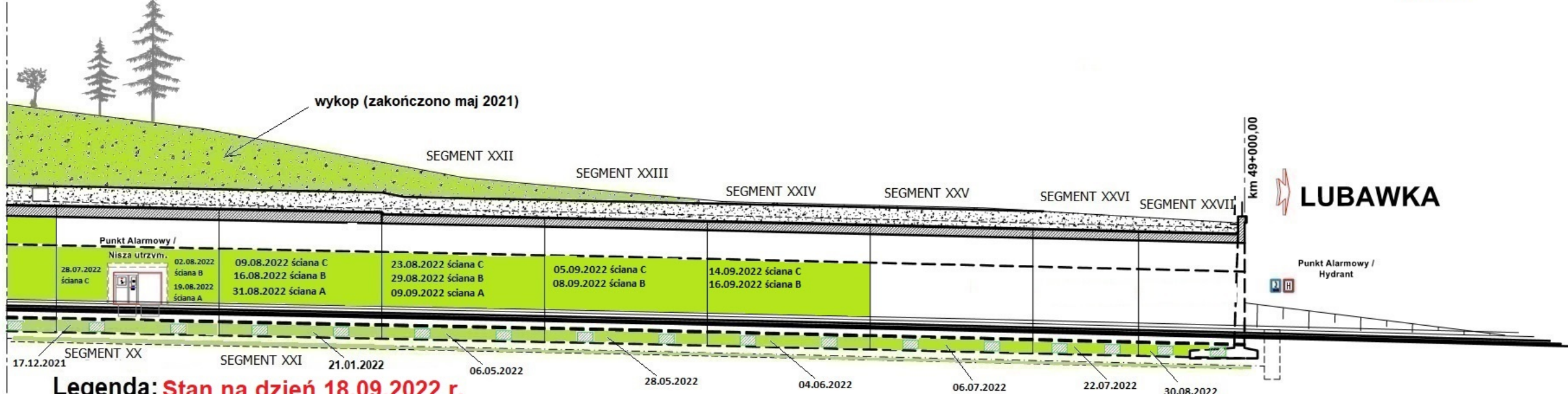
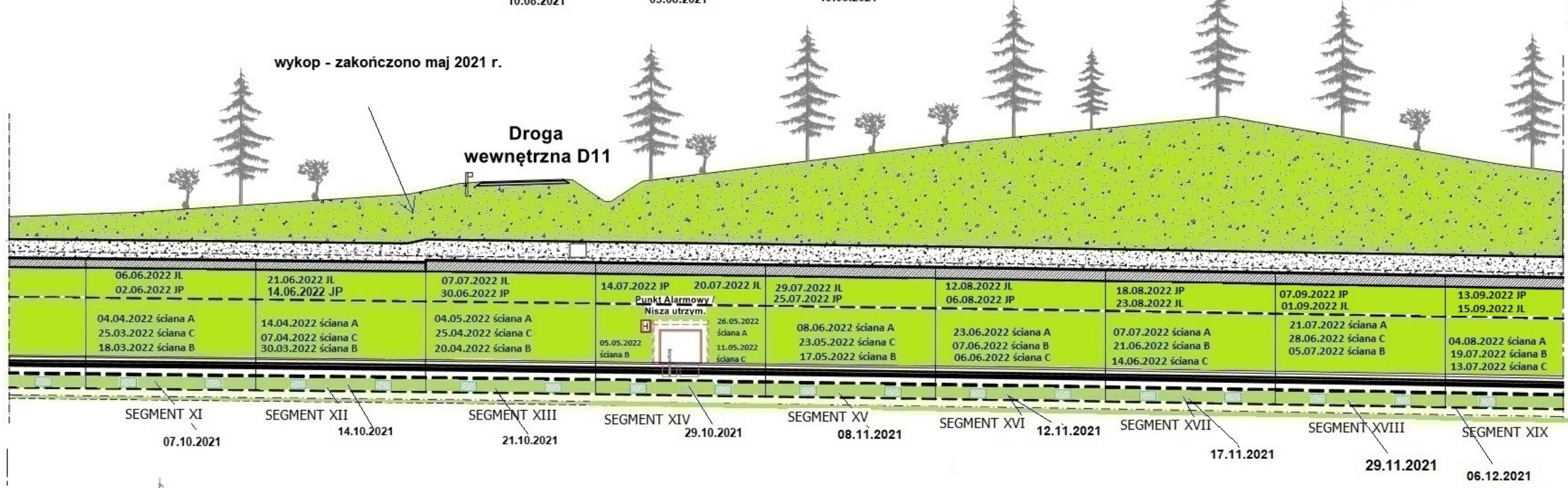
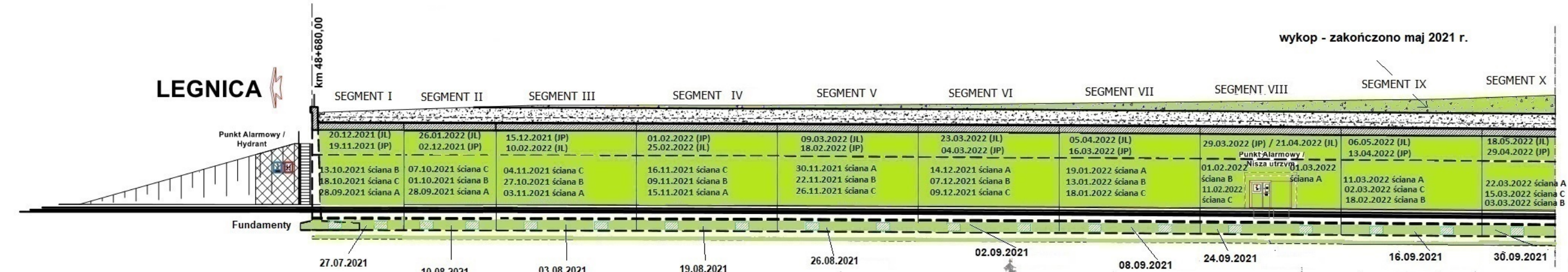
- Roboty w trakcie
- Roboty zakończone





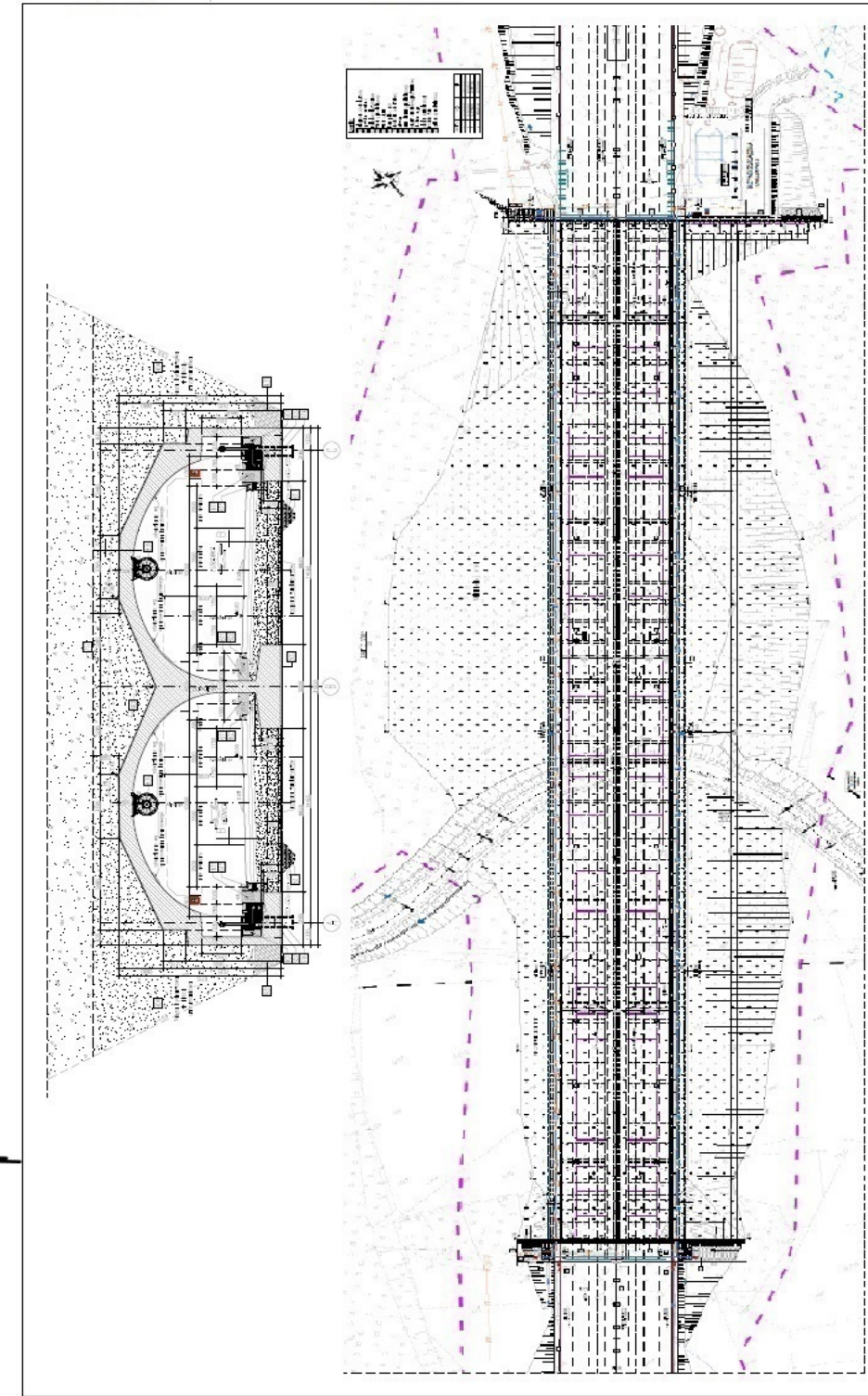
# TUNEL TS-32

## km 48+680,00 - 49+000,00



**Legenda: Stan na dzień 18.09.2022 r.**

- Roboty w trakcie wykonywania
- Roboty zakończone



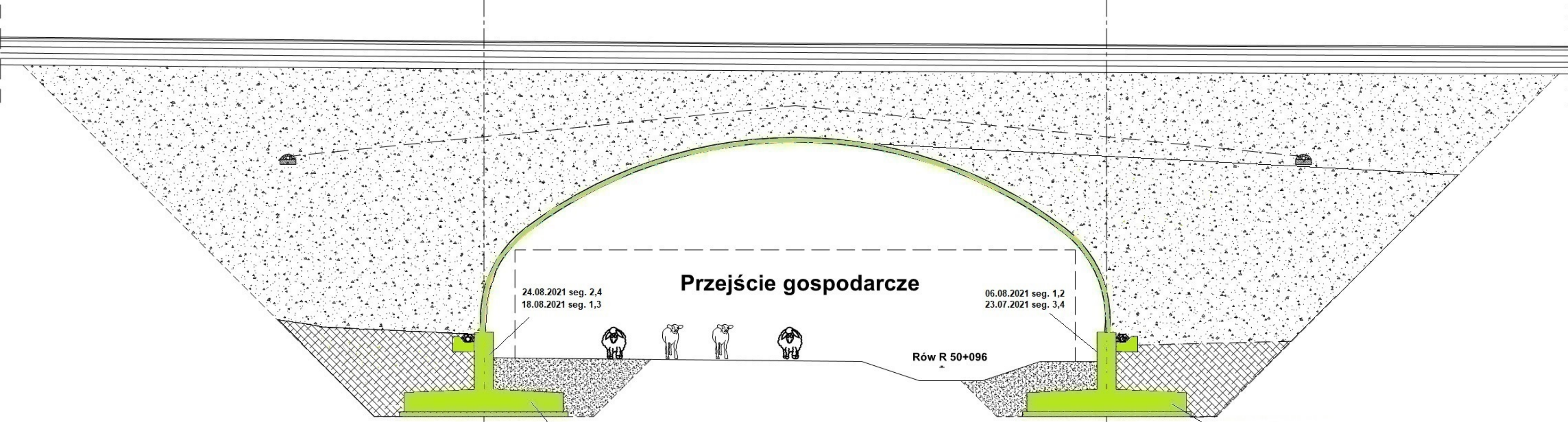


# PG 10.1

## km 50+097,00

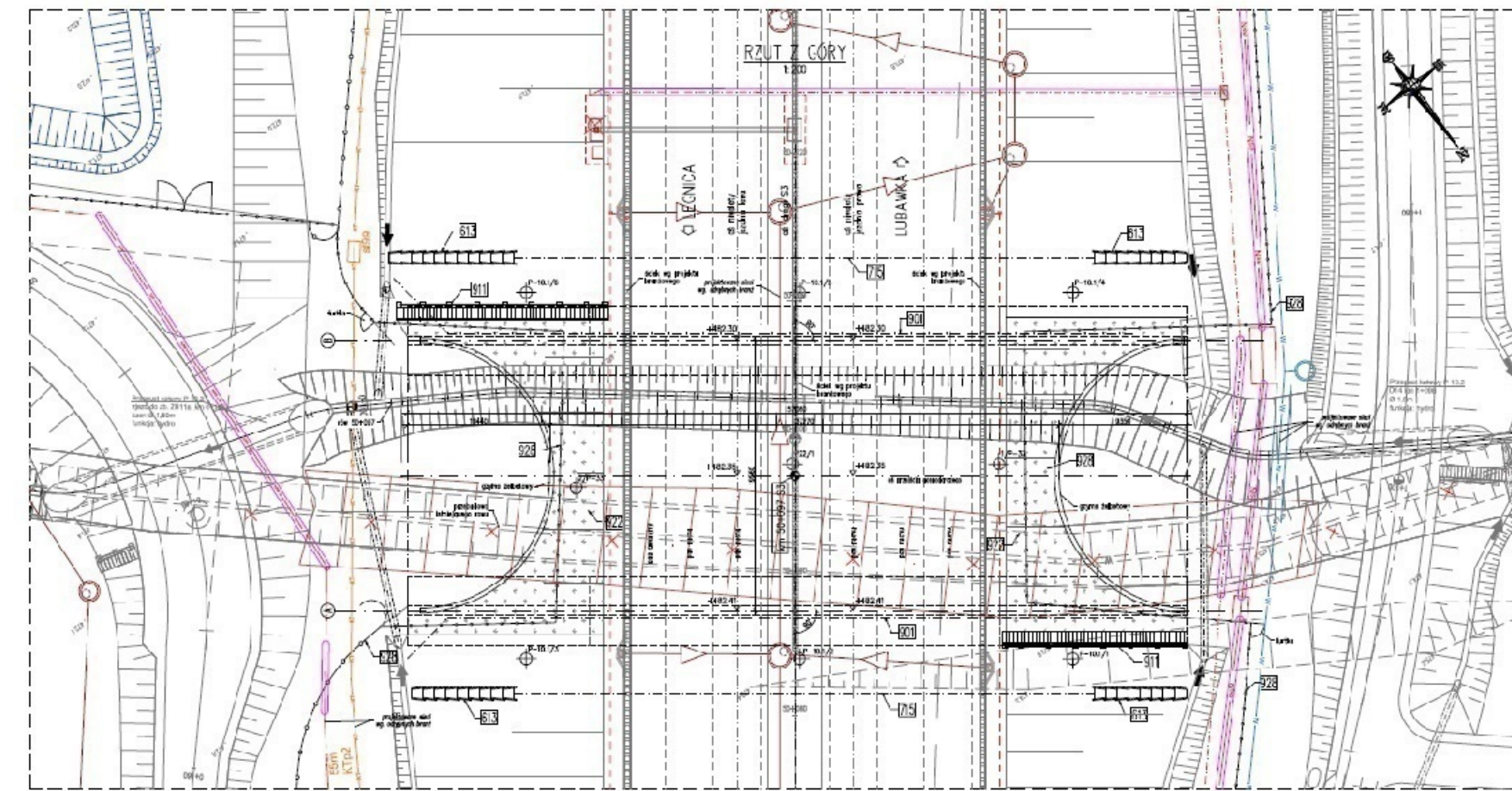
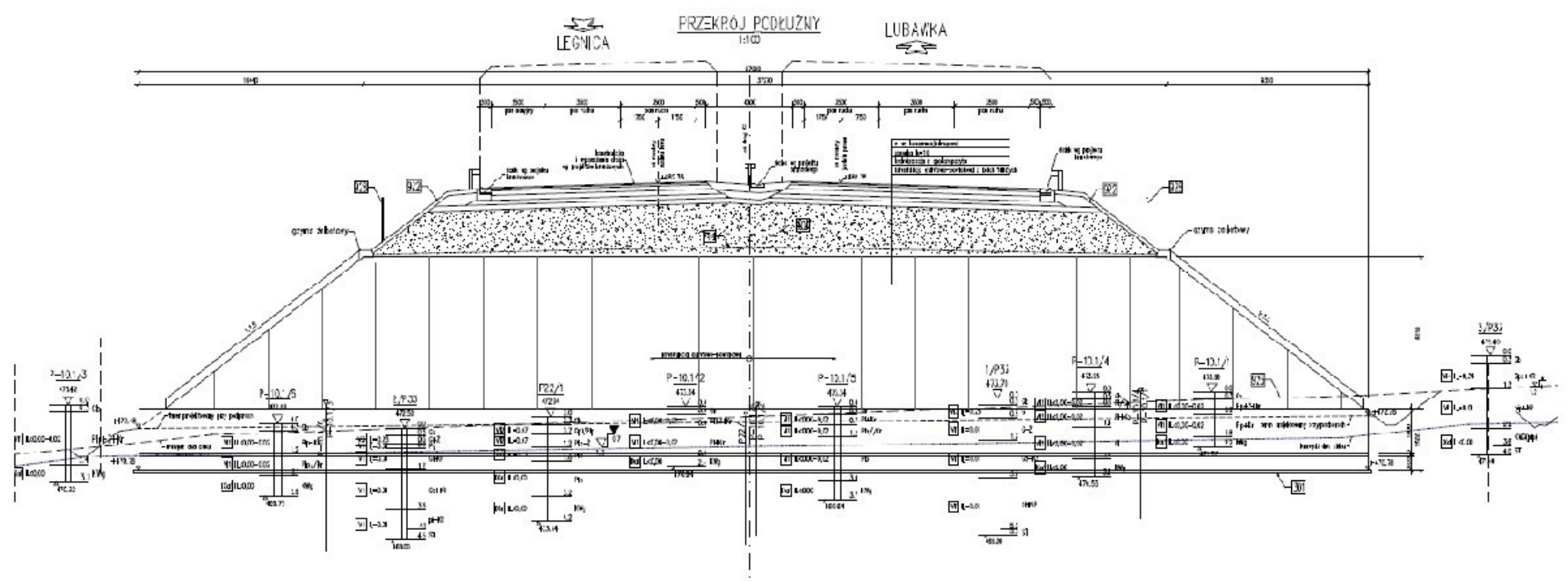
← LEGNICA

LUBAWKA →



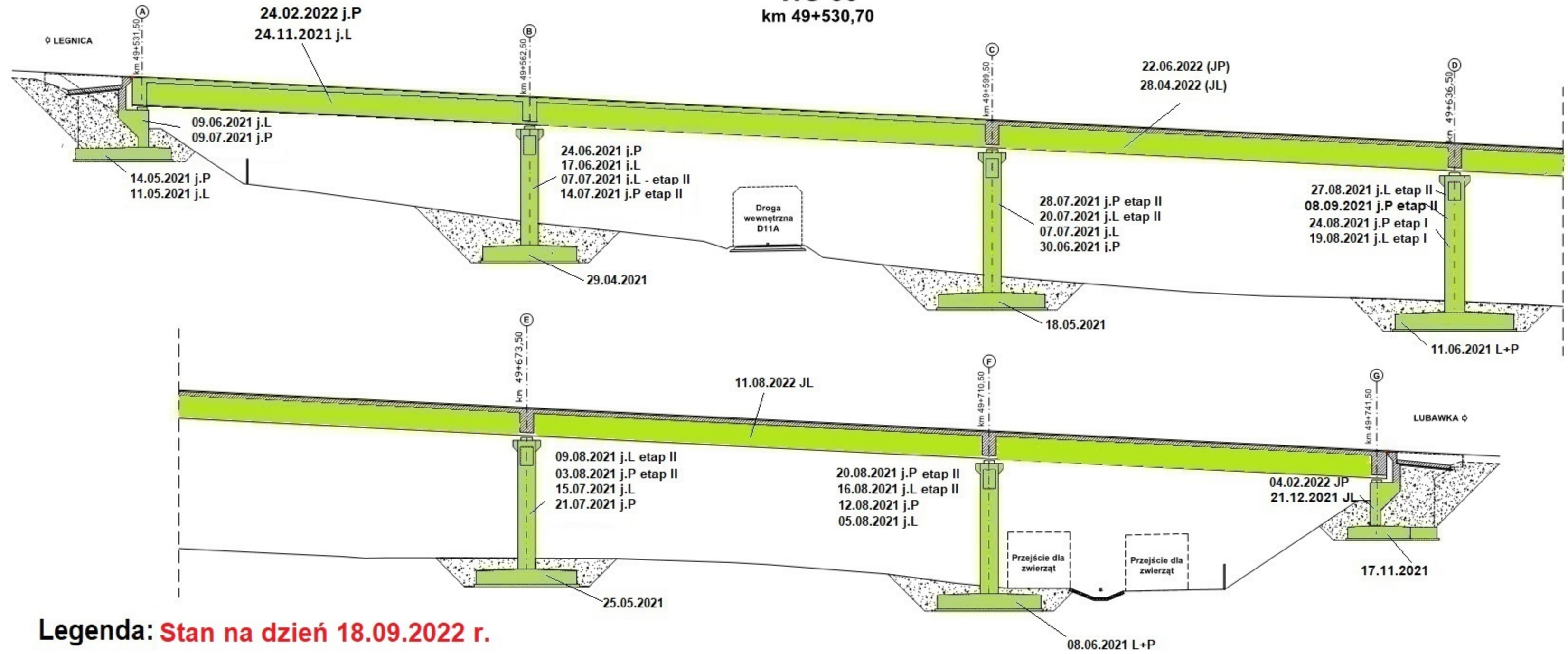
Legenda: Stan na dzień 18.09.2022 r.

- Roboty w trakcie wykonywania
- Roboty zakończone



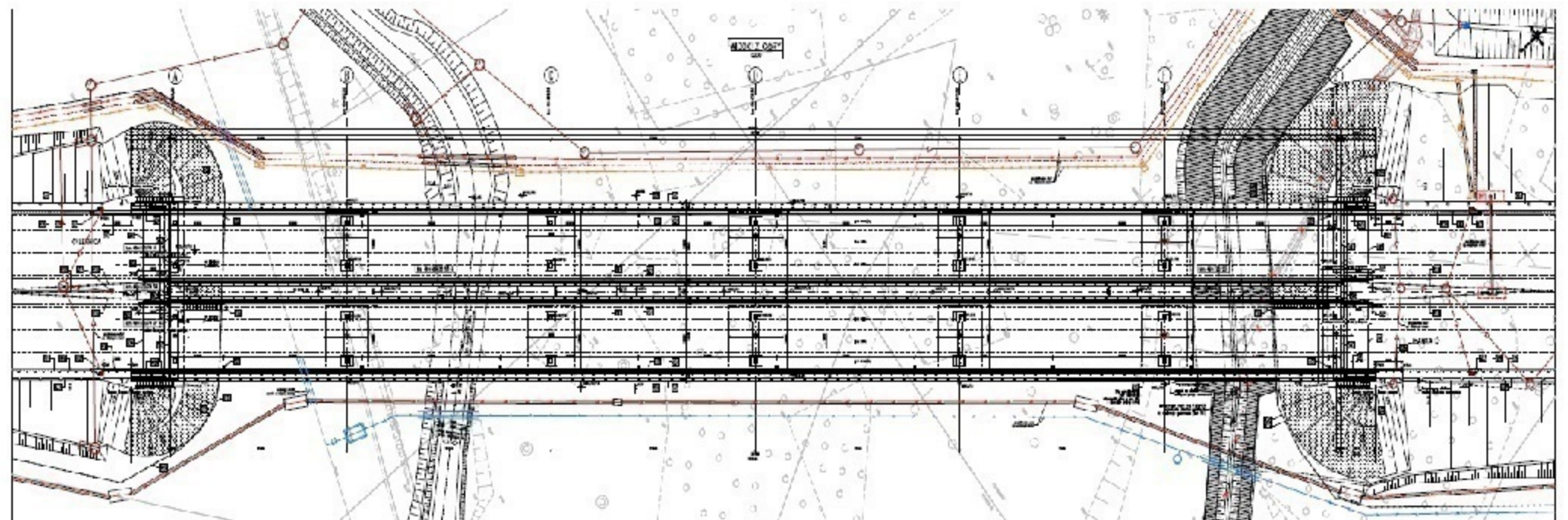
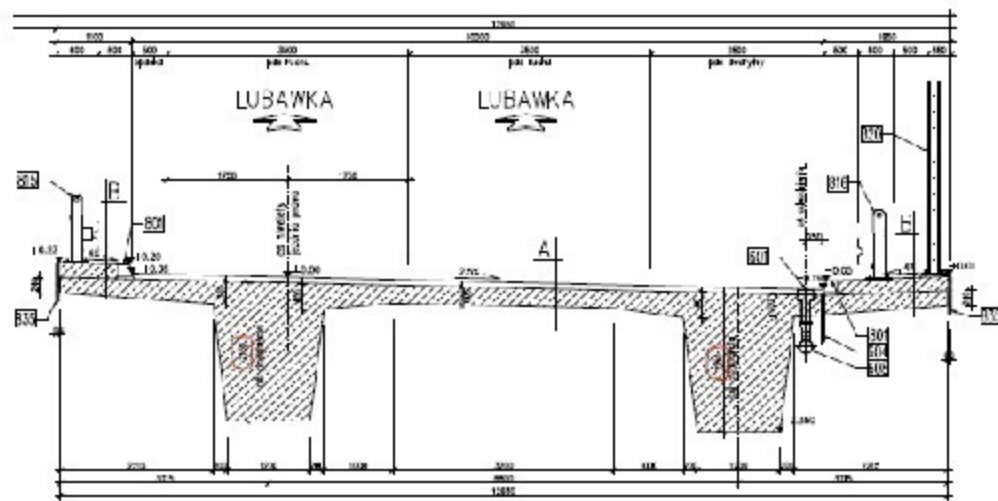


**WS-33**  
km 49+530,70



**Legenda: Stan na dzień 18.09.2022 r.**

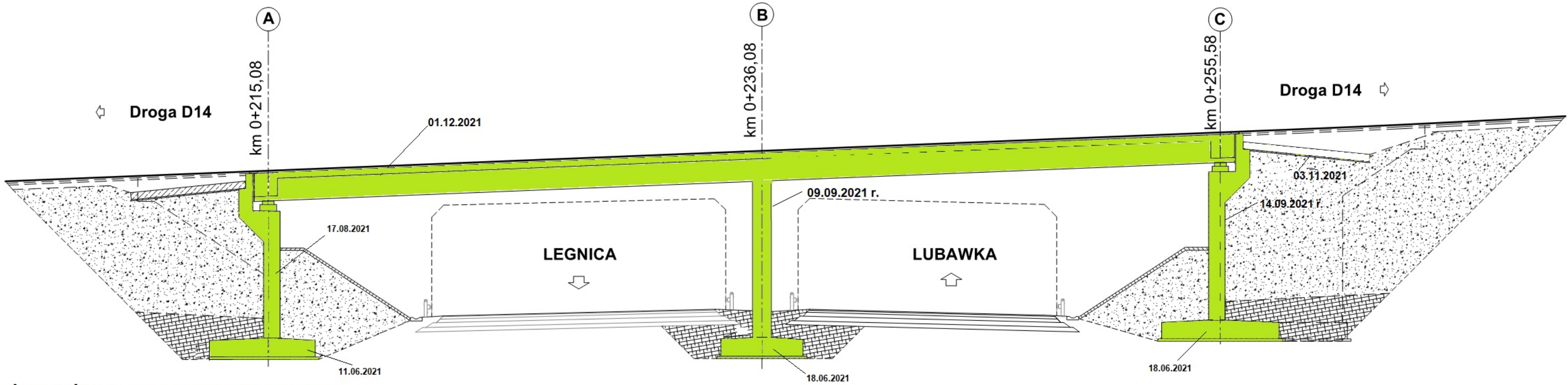
- Roboty w trakcie wykonywania
- Roboty zakończone





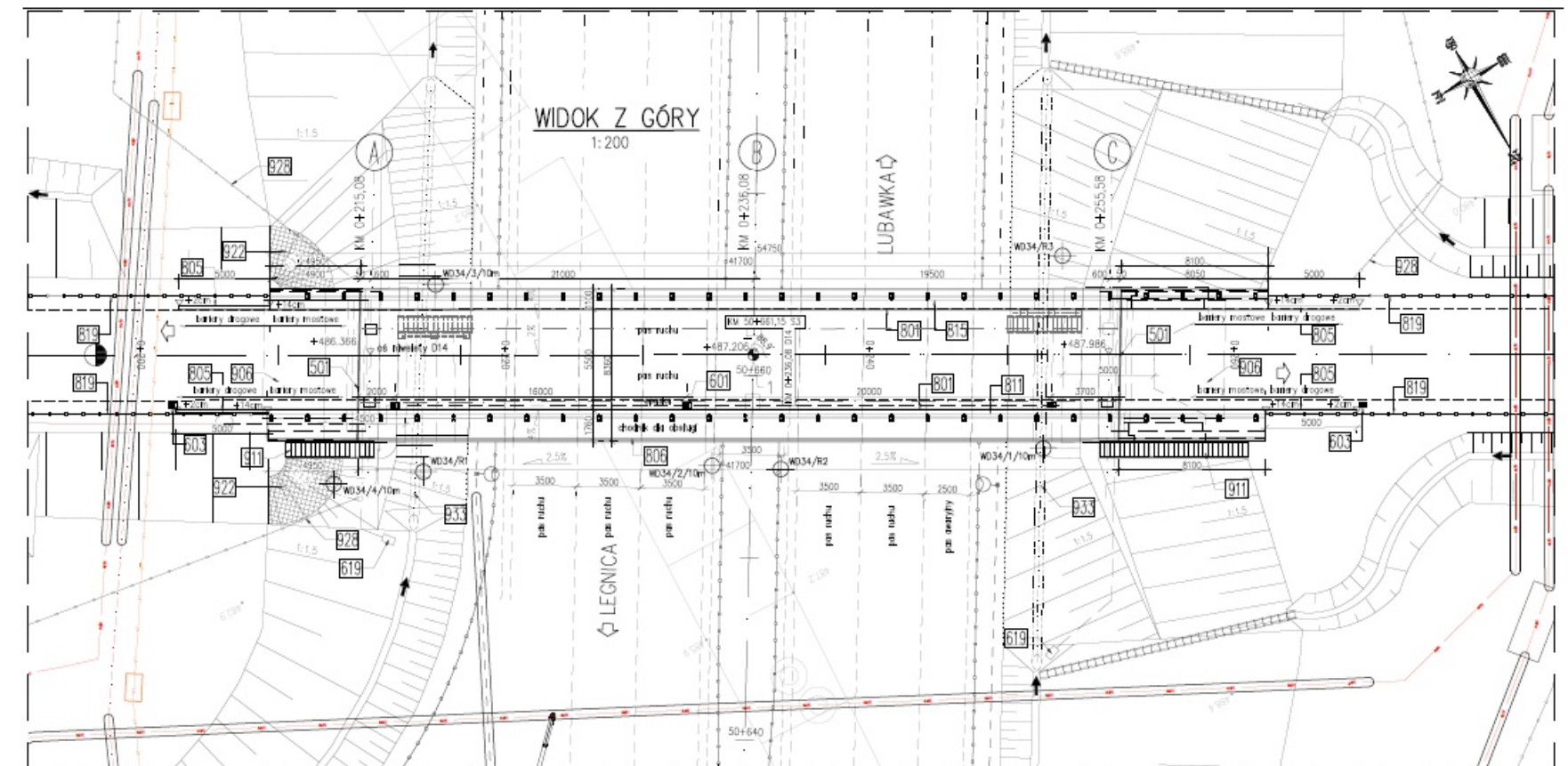
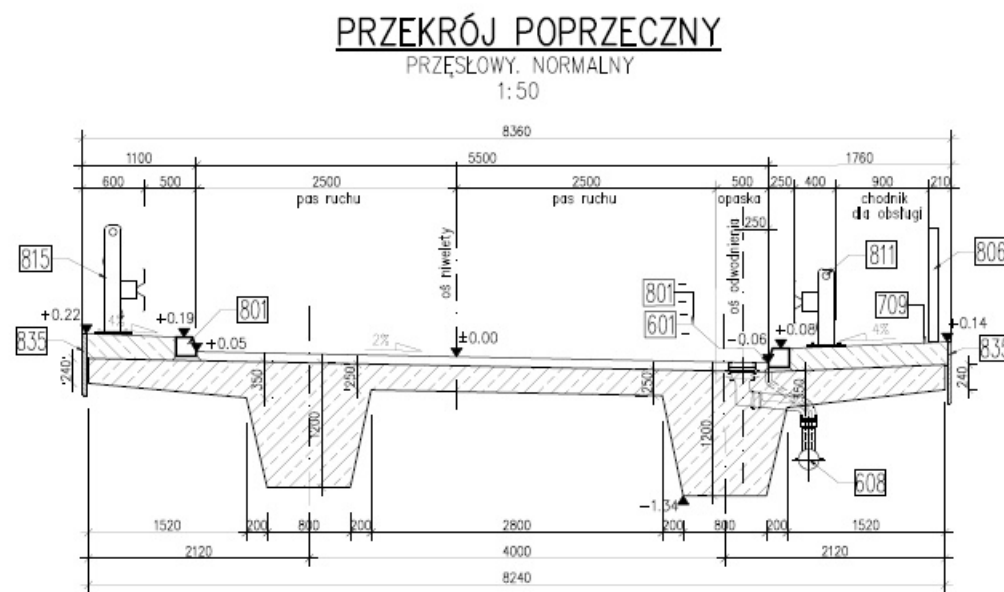
# WD-34

## km 50+661,15



Legenda: Stan na dzień 18.09.2022 r.

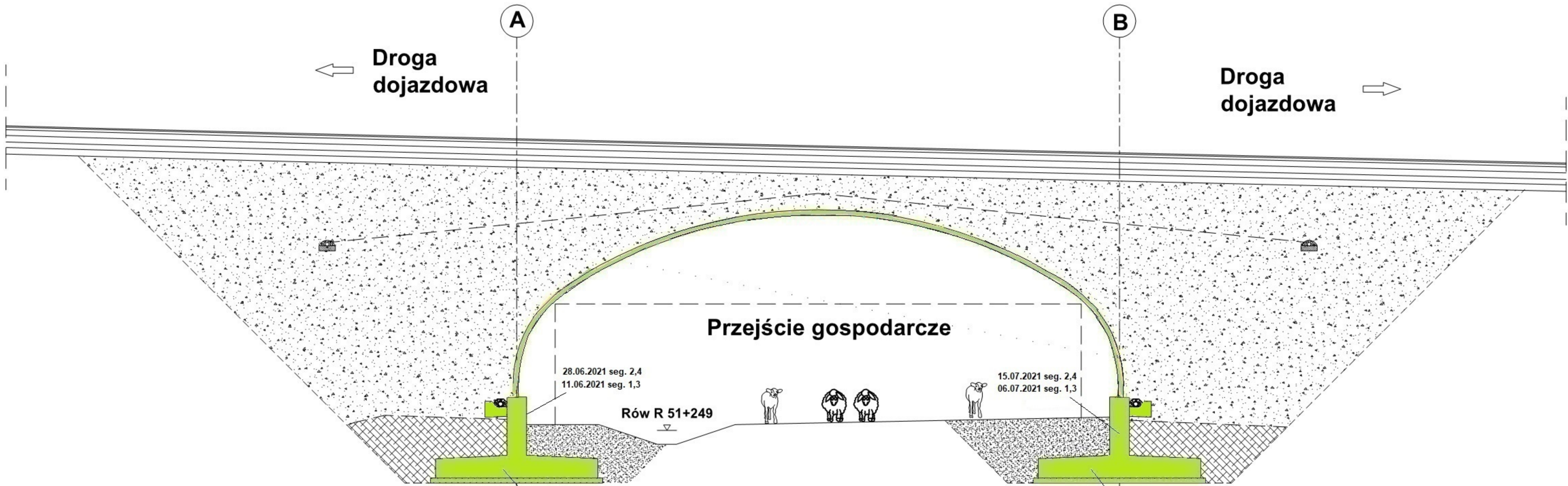
- Roboty w trakcie wykonywania
- Roboty zakończone





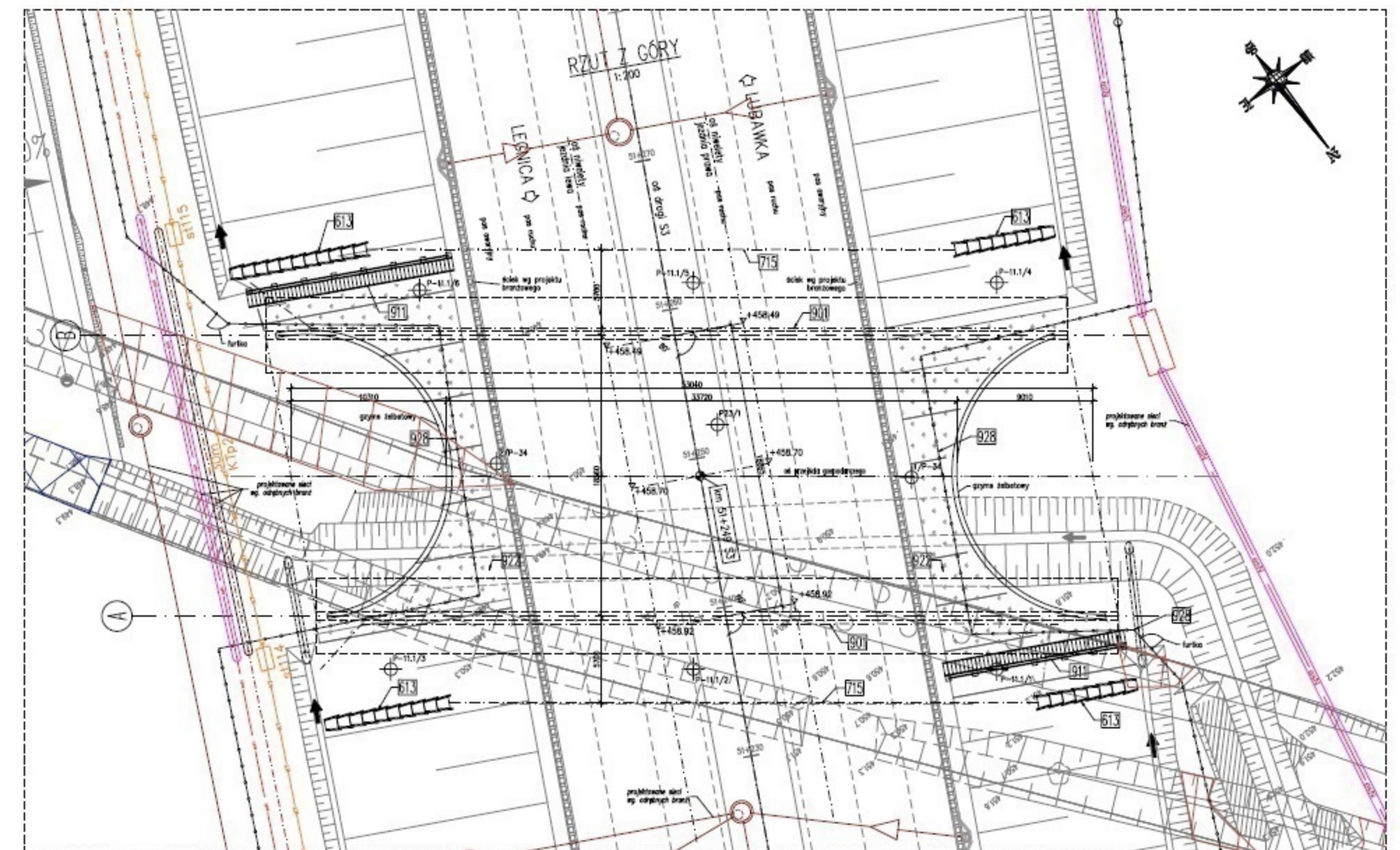
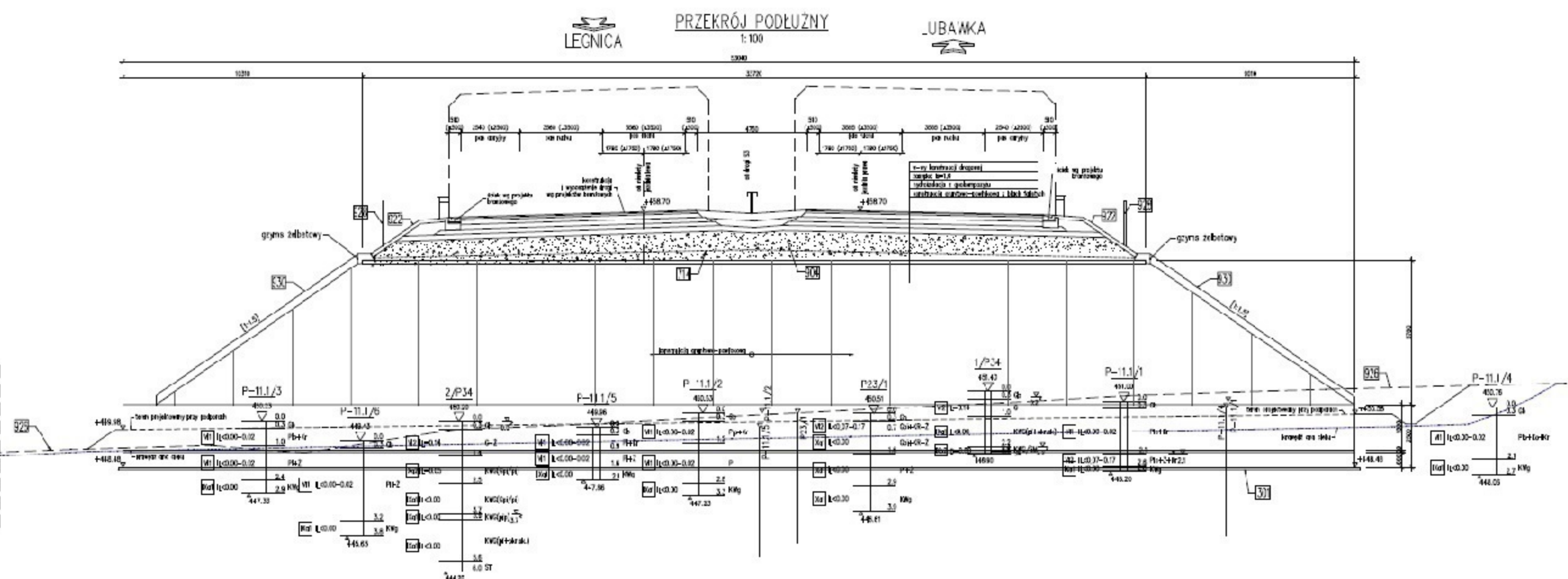
# PG 11.1

## km 51+249,00



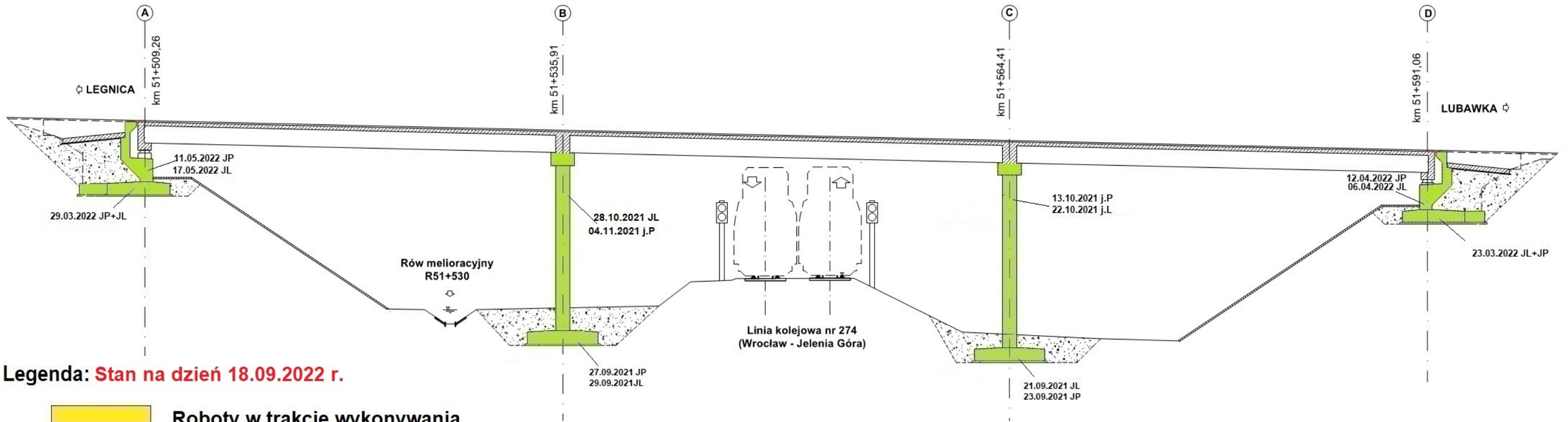
Legenda: **Stan na dzień 18.09.2022 r.**

- Roboty w trakcie wykonywania
- Roboty zakończone



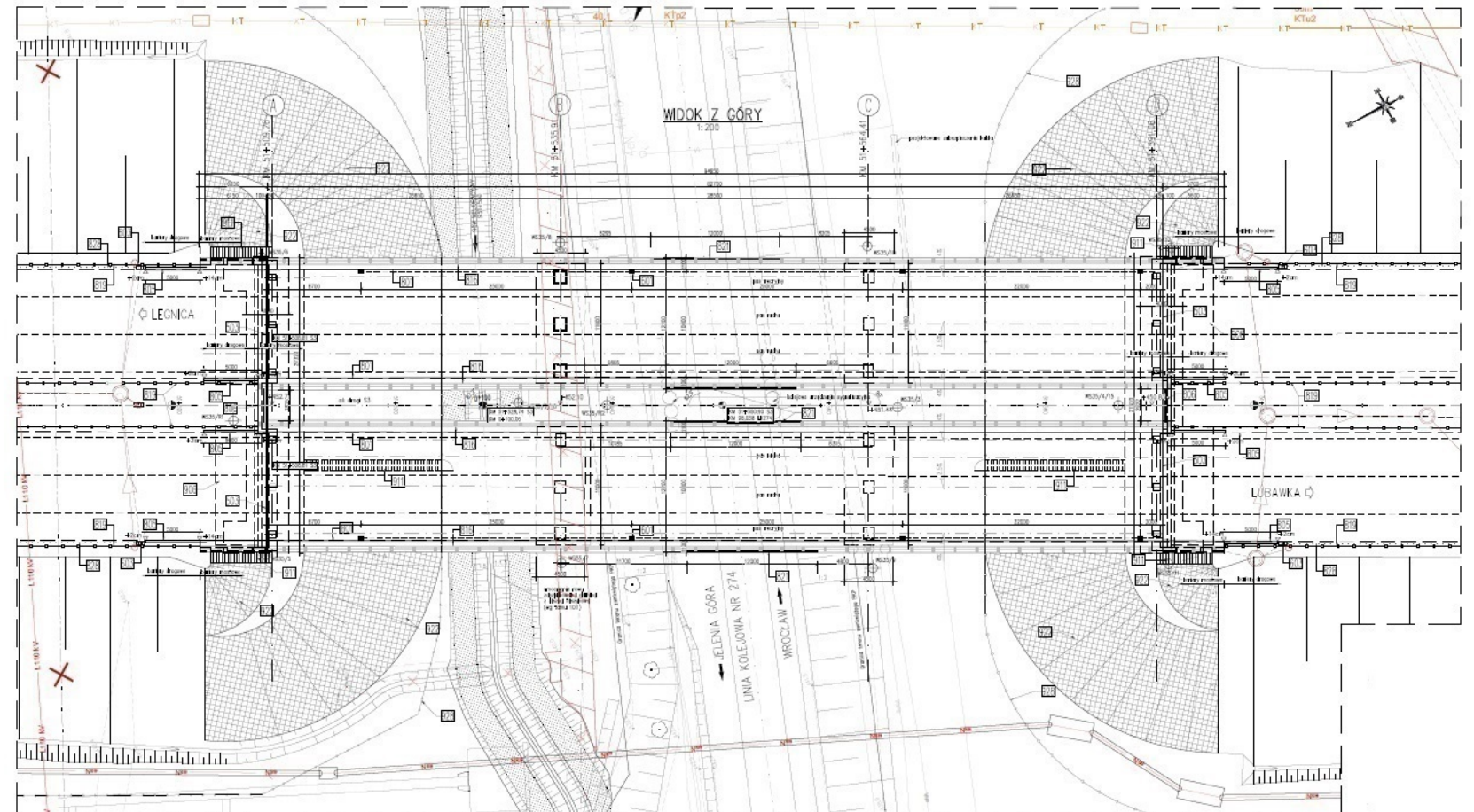
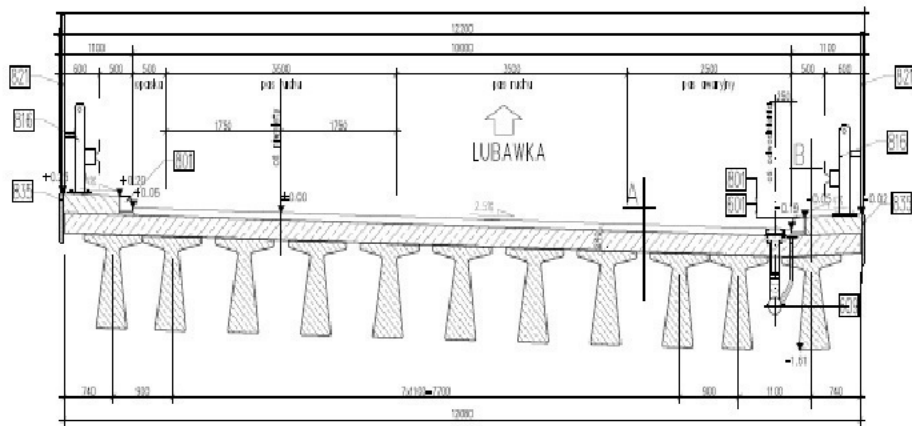


# WS-35 km 51+508,81



Legenda: Stan na dzień 18.09.2022 r.

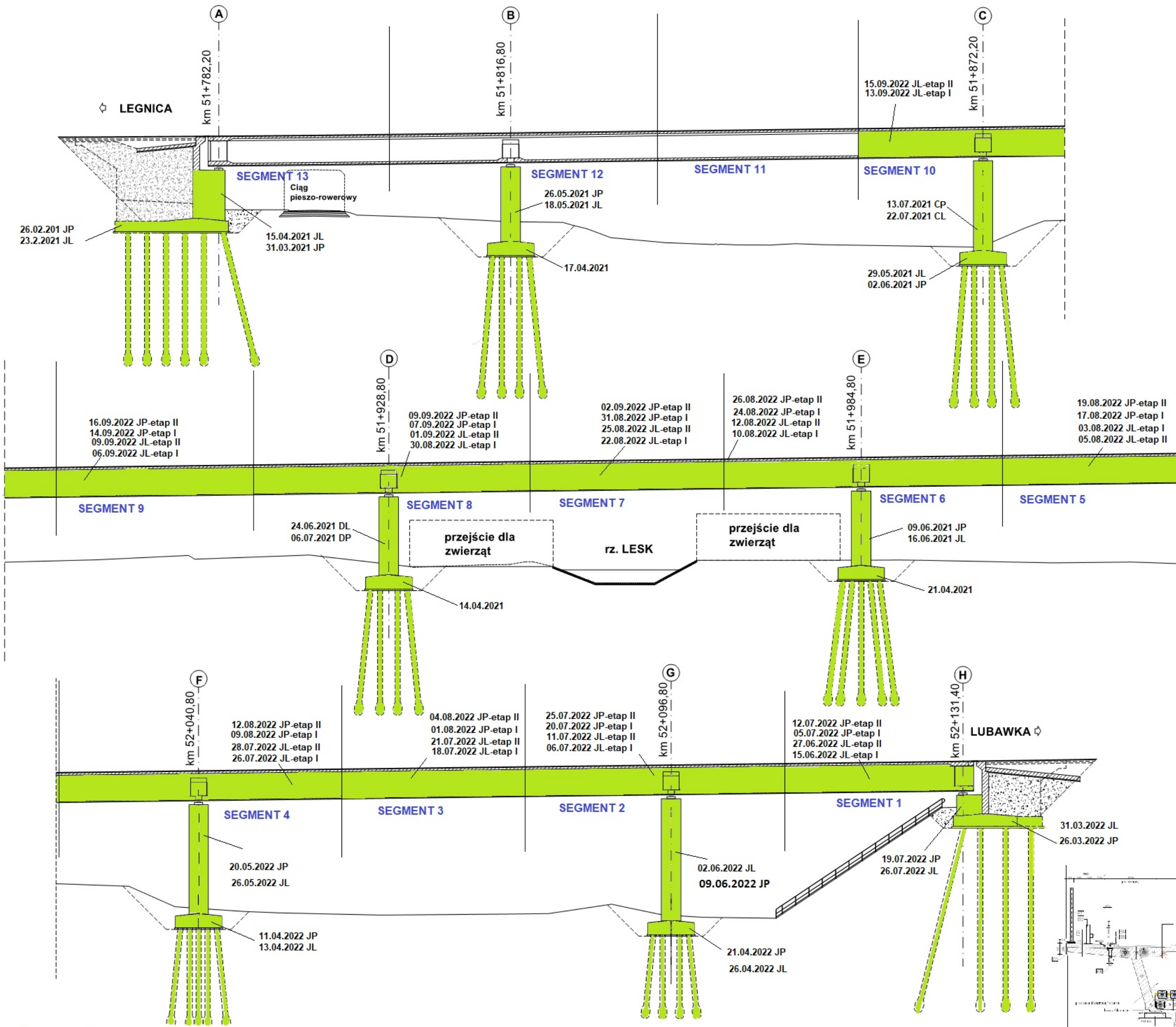
- Roboty w trakcie wykonywania
- Roboty zakończone





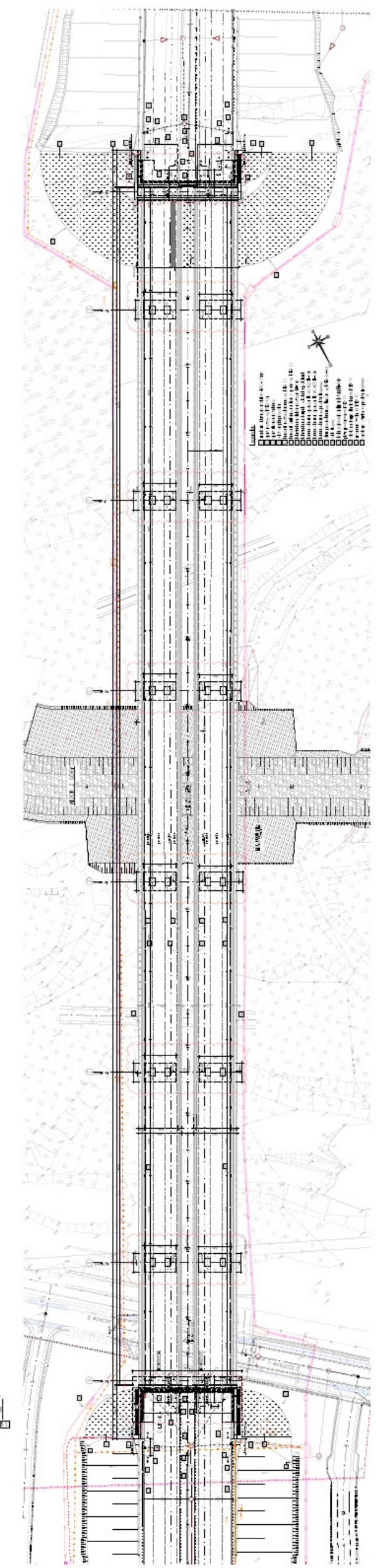
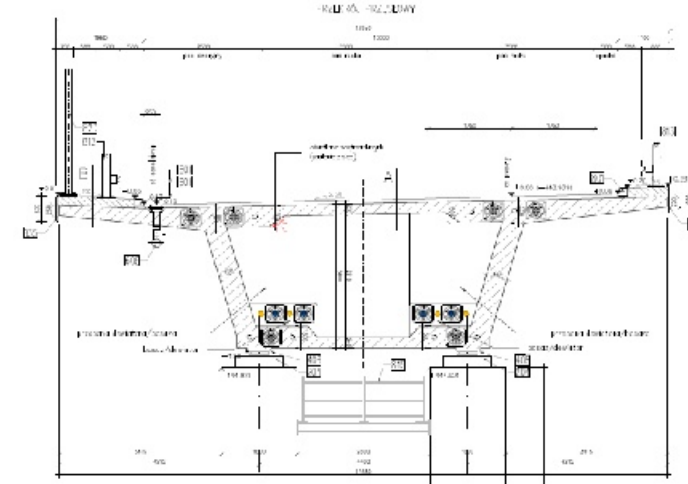
# WS-36

## km 51+780,95



Legenda: Stan na dzień 18.09.2022 r.

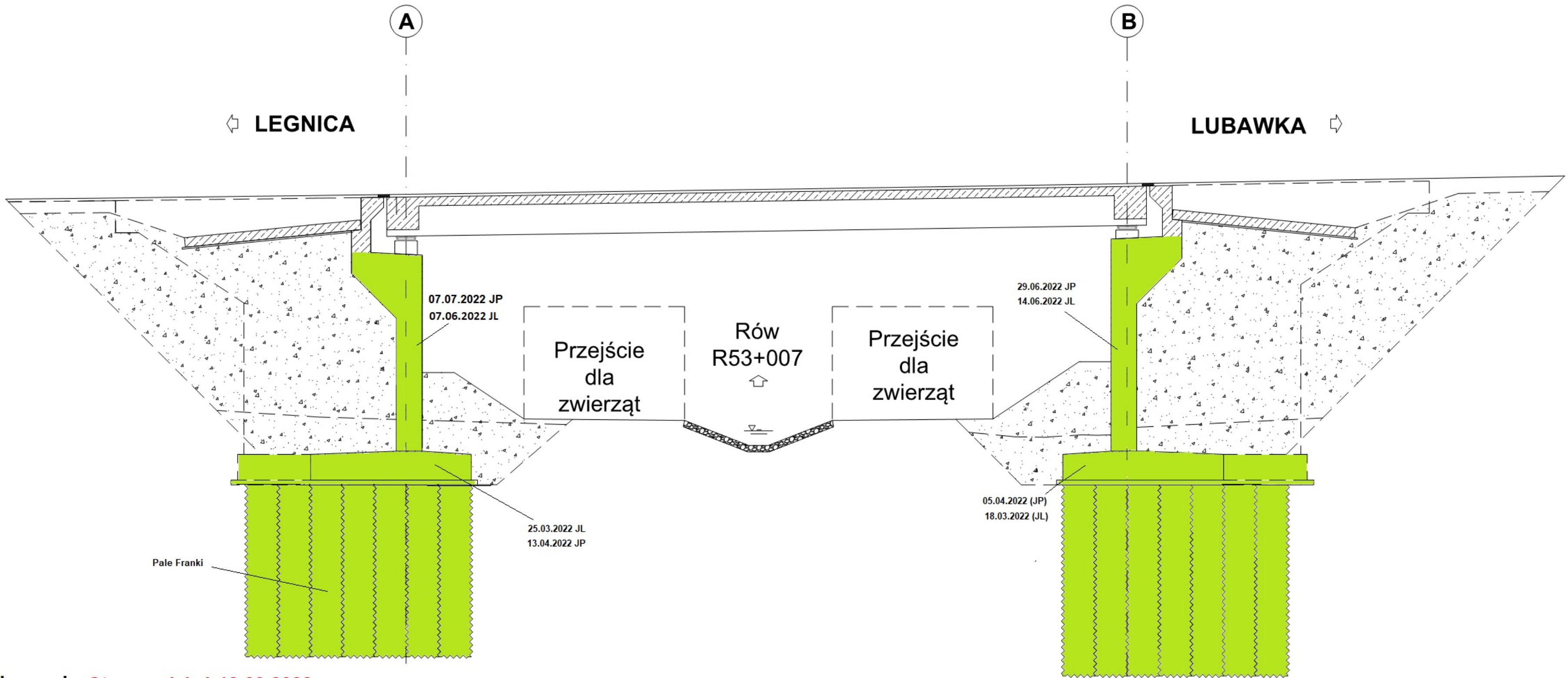
- Roboty w trakcie wykonywania
- Roboty zakończone





# WS-37

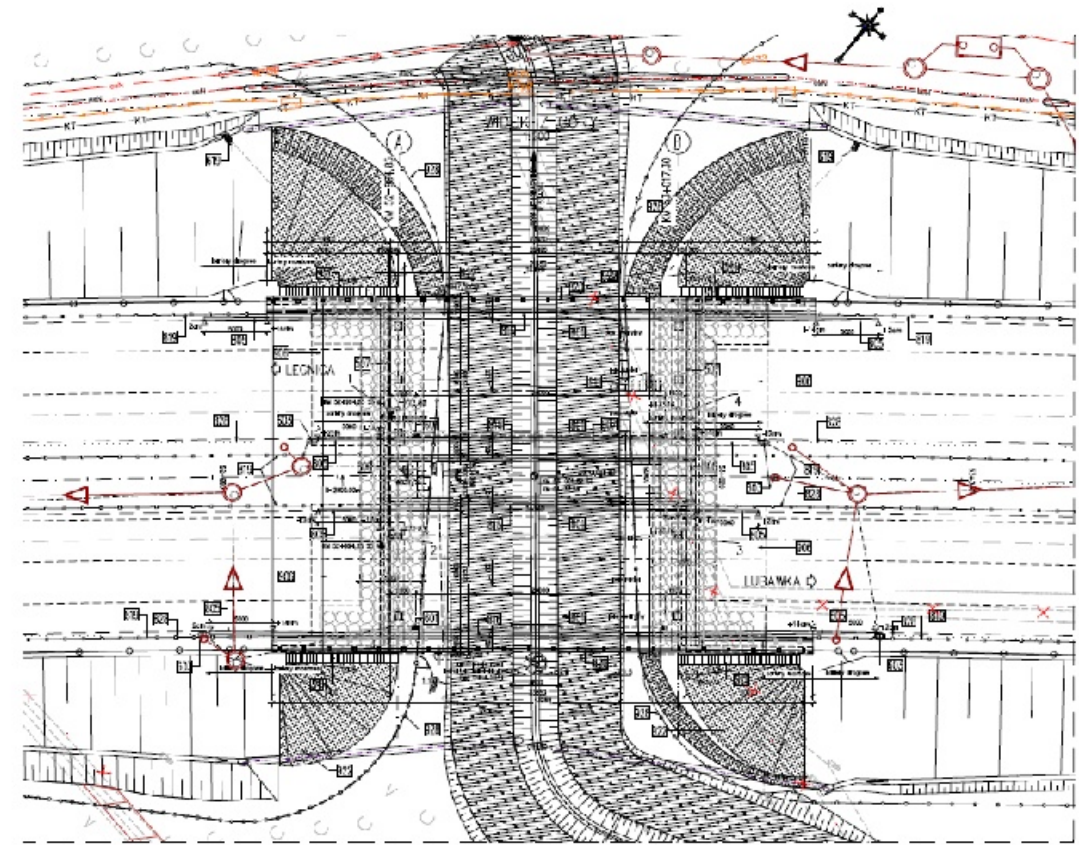
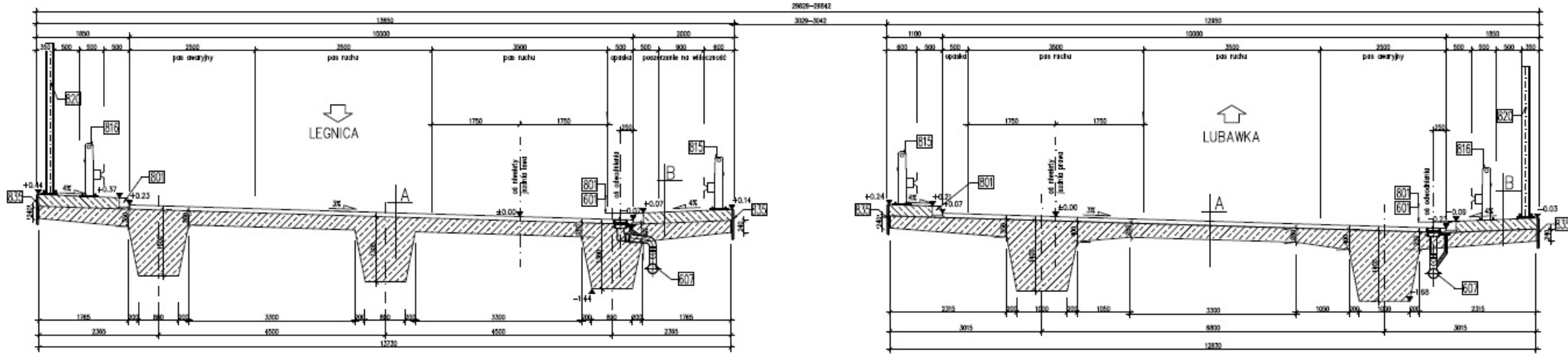
## km 52+994,25



Legenda: Stan na dzień 18.09.2022 r.

- Roboty w trakcie wykonywania
- Roboty zakończone

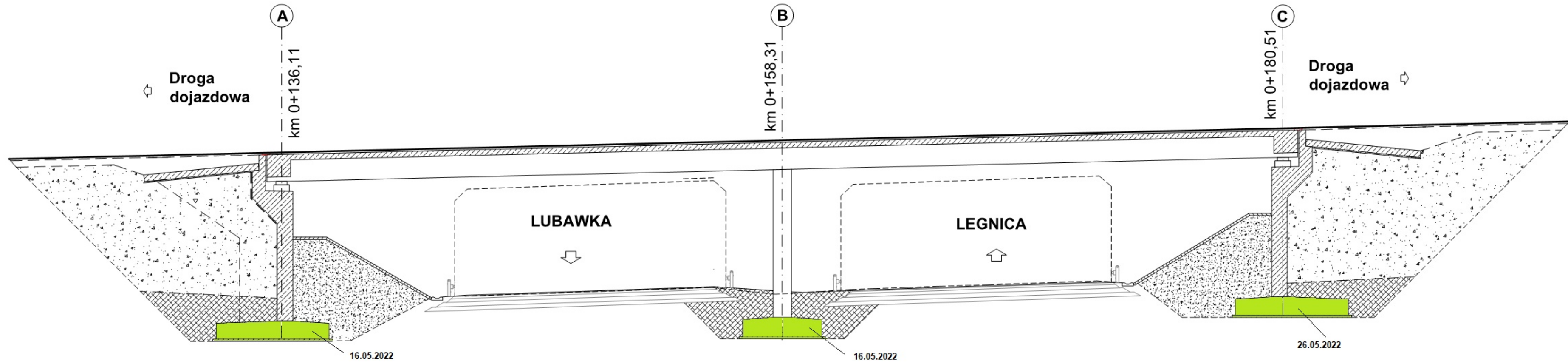
PRZEKRÓJ POPRZECZNY  
PRZEŚLONY NORMALNY  
1:50





# WD-38

km 53+798,79



Legenda: Stan na dzień 18.09.2022 r.

- Roboty w trakcie wykonywania
- Roboty zakończone

PRZEKRÓJ POPRZECZNY  
PRZESŁOWY, NORMALNY  
1:30

